

Hasa Upper

Wadi Hasa Upper

Info: Die Qualität dieser Beschreibung wurde noch nicht oder schlecht bewertet. Solltest du den Canyon kennen, sei bitte so nett und prüfe ob die Beschreibung passt und erstelle unter <i>Begehungen</i> -> + <i>Neue Begehung</i> eine Qualitätsbewertung. Sollten Fehler aufgefallen sein, informiere uns bitte oder trete der Community bei, dann kannst du die Beschreibung direkt selbst korrigieren.		
Angelegt: 2023-03-09 20:55:14	Update: 2023-10-14 09:16:26	Druck: 2026-06-20 04:06:30
Land: ندرألا / Jordan Region: كركلا / Al Karak Subregion: Mazar Sub-District Ort: Safi		
Schwierigkeit: Nicht so schwierig	Grad: v2 a3 II	Gesamtzeit: 3h45
Zustiegszeit: 10min	Begehungszeit: 3h	Rückwegszeit: 35min
Einstieghöhe: 230m	Ausstieghöhe: 140m	Höhendifferenz: 90m
Canyonstrecke: m	Höchste Abseilstelle: 5m	Anzahl Abseiler: 1
Transport: Auto möglich	Gestein:	Einzugsgebiet: km ²
Saison:	Ausrichtung:	Beste Zeit:
Bewertung: ★ 2.9 (1)	Beschreibung: ★ 0 ()	Verankerung: ★ 0 ()
Besonderheiten:		
Ausrüstung: Seile: 10m-Notseil		
Charakteristik: Kurze enge Schlucht zu Beginn, später Wanderung zwischen Felsbrocken		
Hydrologie:		
Anfahrt: Von Karak fahren wir auf der "50" etwa 3,5 km nach Osten und biegen an der Kreuzung mit der "35" auf letztere Richtung Süden ab. Ab der Kreuzung fahren wir dann 31 km bis zur Brücke über das Wadi Hasa und biegen dann 6,7 km nach der Brücke in spitzem Winkel rechts ab auf die Straße zum Thermalbad "Hammamat Afra" bzw. "Hammam Burbeita". Auf dieser Straße fahren wir von der Abzweigung gerechnet 9 km und kommen dann zum Parkplatz P1, wo wir unser Auto für den Zustieg zum Wadi Hasa Upper abstellen. Haben wir ein zweites Auto zur Verfügung und wollen uns auf die Begehung des Hasa Upper beschränken, so fahren wir von P1 weiter und kommen nach 2 km zu P2. Hier stellen wir das Auto für den Ausstieg ab. Wollen wir aber im Anschluss an die Begehung des Hasa Upper das Wadi Afra von unten nach oben begehen, stellen wir das zweite Auto für den Ausstieg noch einmal 1,8 km weiter bei P 3 ab.		
Zustieg: Bei P1 nehmen wir die Straße, die von der Anfahrtsstraße rechts in nordwestlicher Richtung hinunter führt zum Wadi Hasa. Am linken Ufer laufen wir flussabwärts, bis sich der Fluss in den hellen Kalksandstein eingräbt. Hier steigen wir ein.		
Tour: Entweder wir nehmen die 5m - Rutsche nach unten oder wir gehen noch ein paar Meter am linken Hochufer und finden dort eine Stelle, wo wir in das Flussbett absteigen können. In einem Korridor geht es abwärts, oben ab und zu ein Klemmblock, eigenartige Gesteinsformationen, eine Art Schleierfall von der rechten Seite und gegen Ende ein fakultativer meist offener Siphon. Dann haben wir den Korridor hinter uns und kommen nach einer kurzen Laufstrecke zu einem Kessel, wo sich der Fluss am Rande riesiger zerbrochener Felstürme dahinschlängelt. Schließlich erreichen wir den Zusammenfluss mit dem von links kommenden Wadi Afra. Sollten wir nicht vorhaben, den Hasa Lower insgesamt gehen zu wollen, lohnt es sich, hier noch im Hasa Lower einige hundert Meter abzustiegen und erneut zu einem tiefen und eindrucksvollen Schluchtabschnitt zu kommen. Hier kann man auch nach einigen Metern am linken Ufer abklettern und den Einschnitt nach oben und unten erkunden (Fotos siehe Wadi Hasa Lower). Schließlich geht man am Schluchtausgang links hinauf und zurück zum Zusammenfluss von Wadi Hasa Upper und Wadi Afra.		

Rückweg:

Von diesem Zusammenfluss kann man eine Piste hinauflaufen zur Straße und zu P2 (290m üNN).
Alternativ können wir aber auch im Thermalwasser des Wadi Afra aufsteigen und kommen dann hinaus zu P3 (vgl. Beschreibung Wadi Afra).

Koordinaten:

Canyon Start [30.9885 35.6586](#)





Parkplatz Zustieg [30.9857 35.6614](#)

Parkplatz Ausstieg [30.9808 35.6457](#)

Canyon Ende [30.9860 35.6405](#)

Parkplatz Ausstieg [30.9724 35.6415](#)

Begehungen:

2023-03-09 | System User |   |  |  | |

Daten importiert von <https://canyon.carto.net/cwiki/bin/view/Canyons/HasaUpperCanyon.html>