

Scioperen



Vallone del Poncio, Torrente Scioperen

Info: Die Qualität dieser Beschreibung wurde noch nicht oder schlecht bewertet. Solltest du den Canyon kennen, sei bitte so nett und prüfe ob die Beschreibung passt und erstelle unter <i>Begehungen</i> -> + <i>Neue Begehung</i> eine Qualitätsbewertung. Sollten Fehler aufgefallen sein, informiere uns bitte oder trete der Community bei, dann kannst du die Beschreibung direkt selbst korrigieren.		
Angelegt: 2023-03-09 20:53:37	Update: 2026-04-29 11:37:59	Druck: 2026-06-17 04:06:12
Land: Italia / Italy Region: Lombardia Subregion: Como Ort: Albonico		
Schwierigkeit: Etwas schwierig	Grad: v4 a2 II	Gesamtzeit: 3h50
Zustiegszeit: 5min	Begehungszeit: 2h45	Rückwegszeit: 1h
Einstiegshöhe: 490m	Ausstiegshöhe: 200m	Höhendifferenz: 290m
Canyonstrecke: 900m	Höchste Abseilstelle: 50m	Anzahl Abseiler: 9
Transport: zu Fuß	Gestein:	Einzugsgebiet: km ²
Saison:	Ausrichtung: Südost	Beste Zeit:
Bewertung: ★ 2 (2)	Beschreibung: ★ 0 ()	Verankerung: ★ 0 ()
Besonderheiten:		
Ausrüstung: Seile: 2x60m		
Charakteristik: Waldgraben, teilweise vermüllt, mit aussichtsreichem Abstieg hinunter zum Lago di Mezzola		
Hydrologie:		
Anfahrt: Von Chavenna bzw. Lecco, Sondrio kommend überqueren wir den Fiume Mera auf der SS340dir am äußersten Nordausläufer des Lago di Como. Unmittelbar nach der Brücke biegen wir rechts ab, nehmen dann aber nicht rechts die Straße nach Dascio, sondern fahren links aufwärts nach Albonico (5,9 km bis zur Kirche). Von der Kirche fahren wir in Albonico noch 140 m in nördlicher Richtung bergauf und können dann linkerhand am Waldrand unser Auto abstellen.		
Zustieg: Wir folgen dem Wegweiser "S. Fedelino" und kommen in wenigen Minuten zur Brücke über "unseren" Bach (Einstieg re. unterhalb der Brücke).		
Tour: Zunächst zwei Abseiler mit 28 m und 31m, dann Waldgraben bis zu den beiden Fußgängerbrücken. Danach der attraktive Abstieg hinunter zum See.		
Rückweg: Weglos links hinauf klettern (ca. 140 Höhenmeter), nach Erreichen des Pfades links und hinauf nach Albonico. Alternativ kann man auch über den See am rechten Ufer entlang schwimmen, einige Häuser am Ufer passieren und bei einer etwas in den See ragenden Felsplatte aussteigen. Ein kleiner Pfad führt hinauf zu einem Haus (Privatgrundstück). Von hier auf Wegen bzw. Teerstraße hinauf nach Albonico.		
Koordinaten: Canyon Start 46.2044 9.4194 Canyon Ende 46.2008 9.4260 Parkplatz Zustieg und Ausstieg 46.2023 9.4195 Wegpunkt 46.1953 9.4251		


Begehungen:

2025-09-02 | System User |    Normal |  Begangen

Automatisch importiert von Descente-Canyon.com für Canyon Scioperen Option wennits bad weather, To much water in the other canyons For the exit, swimming 600m in the lake Rive droit (Quelle: <https://www.descente-canyon.com/canyoning/canyon-debit/23218/observations.html>)

2023-03-09 | System User |    | |

Info: Teile der Canyonbeschreibung wurden automatisiert übernommen. Konkret die Felder Weblinks, Koordinaten, Rating, Länge des Canyon, Einfachseil Mindestens von <https://www.descente-canyon.com/canyoning/canyon/23218>

2023-03-09 | System User |     | |

Daten importiert von <https://canyon.carto.net/cwiki/bin/view/Canyons/ScioperenCanyon.html>