

# Grigna

Valle della Grigna, Torrente Grigna

<b>Info: Die Qualität dieser Beschreibung wurde noch nicht oder schlecht bewertet.</b> Solltest du den Canyon kennen, sei bitte so nett und prüfe ob die Beschreibung passt und erstelle unter <i>Begehungen</i> -> + <i>Neue Begehung</i> eine Qualitätsbewertung. Sollten Fehler aufgefallen sein, informiere uns bitte oder trete der Community bei, dann kannst du die Beschreibung direkt selbst korrigieren.		
<b>Angelegt:</b> 2023-03-09 20:55:13	<b>Update:</b> 2026-02-01 16:15:15	<b>Druck:</b> 2026-06-17 06:06:10
<b>Land:</b> Italia / Italy <b>Region:</b> Lombardia <b>Subregion:</b> Brescia <b>Ort:</b> Bienno		
<b>Schwierigkeit:</b> Etwas schwierig	<b>Grad:</b> v4 a4 III	<b>Gesamtzeit:</b> 4h10
<b>Zustiegszeit:</b> 30min	<b>Begehungszeit:</b> 3h30	<b>Rückwegszeit:</b> 10min
<b>Einstiegshöhe:</b> 710m	<b>Ausstiegshöhe:</b> 490m	<b>Höhendifferenz:</b> 220m
<b>Canyonstrecke:</b> m	<b>Höchste Abseilstelle:</b> 45m	<b>Anzahl Abseiler:</b>
<b>Transport:</b> Auto benötigt	<b>Gestein:</b>	<b>Einzugsgebiet:</b> km <sup>2</sup>
<b>Saison:</b>	<b>Ausrichtung:</b>	<b>Beste Zeit:</b>
<b>Bewertung:</b> ★ 2.9 (1)	<b>Beschreibung:</b> ★ 0 ( )	<b>Verankerung:</b> ★ 0 ( )
<b>Besonderheiten:</b>		
<b>Ausrüstung:</b> Seile: 2x 50m		
<b>Charakteristik:</b> Zu Beginn eine Sukzession von Abseilern, dann Wander- und Schwimm-Canyon mit Abseilern.		
<b>Hydrologie:</b>		
<b>Anfahrt:</b> Die Autostrada A 4 (Milano-Brescia) zwischen Bergamo und Brescia über die Ausfahrt Ospidaletto verlassen und nordwärts über die SS 10 zum Lago d'Iseo. An dessen Ostufer entlang weiter auf der SS 42 das Val Camonica aufwärts bis Esine. Dort abbiegen und nach Bienno hinauf. Von da weiter auf der Hauptstraße in Serpentina hinauf und nach der Ersten auf der Via Ponte Prada rechts ab zum Friedhof (Ortsteil Isola). Weiter auf dem engen Sträßchen und auf einer Brücke über einen rechten Seitenbach des Grigna. Direkt nach der Brücke rechts auf der Via Isola in Richtung E-Werk. Bei den ersten Parkplätzen links das untere Auto abstellen. Mit dem zweiten Fahrzeug zurück zur Brücke, aber nicht hinüber, sondern vor der Brücke rechts aufwärts (Via Ponte Prada), durchfährt ein kleines Gewerbegebiet und biegt dann rechts ab auf ein kleines Teersträßchen in Richtung Novali. Steil geht es hinauf, bis man eine größere freie vFläche rechts der Straße (in einem Linksbogen) erreicht (Höhe ca. 850m üNN). Hier das zweite Auto abstellen.		
<b>Zustieg:</b> Vom oberen Auto auf einem Pfad im Zickzack direkt in Richtung Grigna hinunter, vorbei an einem Ziegenstall (zur Rechten). P. v. Duin will nach etwa 50 m über die Mulde nach links queren auf einen kleinen leicht aufwärts führenden Pfad und dann hinunter zum Grigna (vgl. dortige Beschreibung). Wir gingen dagegen weiter direkt abwärts und erreichten einen Querpfad mit einem Markierungssteinhaufen. Der horizontal verlaufende Pfad könnte nach links zum Einstieg führen, war aber völlig zugewachsen. Also weiter hinunter bis zum einem kleinen Plateau über der Grigna. Hier die Spur nach links suchen und über das zum Fluss hinabziehende Kar hinweg leicht bergan auf einen Rücken und dort jenseits hinab zum Einstieg. Wir sind irrig das besagte Kar rechts hinunter und kamen zum Grigna leider direkt unterhalb der attraktiven Einstiegswasserfälle.		
<b>Tour:</b> Zu Beginn eine Abfolge längerer Abseiler, meist "im Strahl". Dann wechseln Schwimm- und Laufstrecken, unterbrochen durch den ein oder anderen Abseiler. Auch einige Rutschen und Sprünge möglich. Attraktives Ambiente in rotem Gestein.		

**Rückweg:**





Nach dem E-Werk noch etwa 200 m weiter im Flussbett und dann rechts hinauf zur Via Isola und auf dieser Straße zum unteren Auto. \nMöglichkeit eines Ausstiegs vor der engeren Schlusspassage links den Hang hinauf an einem Fixseil (Mai 2012).

**Koordinaten:**

Canyon Start [45.9144 10.3101](#)

Canyon Ende [45.9249 10.3042](#)

**Begehungen:**

2023-03-09 | System User |   |  |  | |

Daten importiert von <https://canyon.carto.net/cwiki/bin/view/Canyons/ValledellaGrignaCanyon.html>