



Eybach

Angelegt: 2023-11-20 21:10:49	Update: 2025-08-24 16:30:38	Druck: 2026-05-01 04:05:40
Land: Schweiz / Switzerland Region: Kanton Bern / Canton de Berne Subregion: Verwaltungskreis Interlaken-Oberhasli / Interlaken-Oberhasli administrative district Ort: Leissigen		
Schwierigkeit: Nicht so schwierig	Grad: v3 a2 II	Gesamtzeit: 1h20
Zustiegszeit: 30min	Begehungszeit: 45min	Rückwegszeit: 5min
Einstiegshöhe: 815m	Ausstiegshöhe: 615m	Höhendifferenz: 200m
Canyonstrecke: 900m	Höchste Abseilstelle: 22m	Anzahl Abseiler: 11
Transport: Auto möglich	Gestein:	Einzugsgebiet: km ²
Saison:	Ausrichtung:	Beste Zeit:
Bewertung: ★ 2.3 (2)	Beschreibung: ★ 2 (1)	Verankerung: ★ 2 (1)
Warnungen: <i>Begehungsverbot Fischereiverordnung Bern Fall B (jährlich 01.11. - 15.07.)</i> Dieser Gewässerabschnitt darf gemäß Fischereiverordnung des Kanton Bern vom 16.07.-31.10. begangen werden.		
Besonderheiten:		
Ausrüstung: Seile: 2x 25m		
Charakteristik: Rohdaten Import von Descente Canyons https://www.descente-canyon.com/canyoning/canyon/23466		
Hydrologie:		
Anfahrt: Fahrt mit dem Auto bis eine Kehre hinter "Meielisalp" möglich. Dort beginnt ein Fahrverbot welches dringend beachtet werden sollte.		
Zustieg: Zustieg vom genannten Parkplatz: 450 Meter dem weg folgen bis zur Einstiegsbrücke. Zustieg vom canyonende bzw. Ohne autoversatz: sowohl links als auch rechts vom Bach einen der Wanderwege nach oben nehmen.		
Tour: Am Anfang eine BachbettWanderung, bald wird der canyon jedoch interessanter und es folgen einige schöne abseilstellen in erstaunlich gutem Fels.		
Rückweg: Dem Bachbett folgend unter dem Wehr durch und dahinter links einen weg aus dem Bachbett suchen.		
Koordinaten: Canyon Start 46.6463 7.7844 Parkplatz Ausstieg 46.6535 7.7824 Parkplatz Zustieg 46.6488 7.7879		



Begehungen:

2025-08-24 | Peisen |  |   |   |  Normal |  Begangen

Erstaunlich schöner kurzer canyon sehr nah am Thuner See. Recht griffig zu gehen, nur selten rutschig oder brüchig. Viele Möglichkeiten für Schlaghaken oder natürliche Verankerungen, falls benötigt. Aktuell jedoch gute Haken in Quantität und Qualität.

2025-08-08 | System User |   | |

Automatisch importiert von Schlucht.ch für Canyon Eybach, Wasserstand: "angenehm" Verankerungen: "gut / eine Abseilstelle erneuert sowie ein Plättli ersetzt" griffig und gut / Holzverblockung steht noch (Quelle: <https://schlucht.ch/schluchten-der-schweiz-liste/1161-eybach>)

2023-03-09 | System User |  |   | |

Daten importiert von <https://www.descente-canyon.com/canyoning/canyon/23466/Eybach.html>