

Pointay

Ruisseau de la Chana, Ruisseau du Pointay

Info: Die Qualität dieser Beschreibung wurde noch nicht oder schlecht bewertet. Solltest du den Canyon kennen, sei bitte so nett und prüfe ob die Beschreibung passt und erstelle unter <i>Begehungen</i> -> + <i>Neue Begehung</i> eine Qualitätsbewertung. Sollten Fehler aufgefallen sein, informiere uns bitte oder trete der Community bei, dann kannst du die Beschreibung direkt selbst korrigieren.		
Angelegt: 2023-03-09 20:53:15	Update: 2024-01-05 11:07:59	Druck: 2026-05-01 09:05:02
Land: France Region: Auvergne-Rhône-Alpes Subregion: Ain Ort: Rossillon		
Schwierigkeit: Etwas schwierig	Grad: v4 a1 I	Gesamtzeit: 3h4
Zustiegszeit: 1min	Begehungszeit: 3h	Rückwegszeit: 3min
Einstiegshöhe: 690m	Ausstiegshöhe: 340m	Höhendifferenz: 350m
Canyonstrecke: 1050m	Höchste Abseilstelle: 44m	Anzahl Abseiler: 8
Transport: Auto möglich	Gestein:	Einzugsgebiet: km ²
Saison:	Ausrichtung: Südwest	Beste Zeit:
Bewertung: ★ 1.5 (2)	Beschreibung: ★ 0 ()	Verankerung: ★ 0 ()
Besonderheiten:		
Ausrüstung: Seile: 1x45m+1x30m+1x20m		
Charakteristik: Waldgraben mit viel Sinter		
Hydrologie:		
Anfahrt: Nach der Umfahrung von Genf auf der Schweizer N 1 nach der Landesgrenze etwa 2,5 km auf der A 401 in Richtung Lyon, Dijon, Paris, beim Autobahnkreuz dann auf die A 40 weiter in Richtung Lyon, Dijon, Paris. Nach weiteren 23 km die Abfahrt 11 (Bellegarde Center) nehmen in Richtung Fragny, Seyssel. 6 km weiter am Ortsausgang von Mons rechts ab auf die D 992 und durch Seyssel und Culoz (weitere 23 km), wo man auf der D 904 (Richtung Bourg-en-Bresse) zusätzliche 8,5 km weiterfährt bis Artemare (insgesamt 62 km ab Grenze).\nVon hier geht es weiter auf der D 904 in Richtung Amberieu-en-Bugey. Wir passieren die Ortschaft Virieu-le-Grand, dann den Lac de Virieu (Karstquelle, ordentlicher Zeltplatz), fahren an der nächsten T-Kreuzung nicht links nach Belley, sondern rechts weiter auf der D1504. Etwa 5 km weiter kommen wir zu dem kleinen Dorf Rossillon (rechts der D 1504).\nEtwa 200 m weiter ist nach dem Friedhof ein großer Parkplatz rechts der Straße. Wir stellen unser Auto möglichst weit vom Friedhof entfernt - und damit nahe am Bachausstieg - ab. Mit dem zweiten Fahrzeug geht es wieder zurück nach Rossillon, dort die erste Straße links hinauf (D 103) in Richtung Armix. In Serpentina steigt die Straße am Hang aufwärts. Nach der zweiten Linkskehre (das Abbiegen von der D 1504 nicht mitgerechnet) und etwa 4 km (ab Dorf) kommen wir zu der Brücke über den Bach. Hier stellen wir das obere Fahrzeug ab.		
Zustieg: Entweder direkt unterhalb der Brücke in den Bach oder zuerst (vorwiegend an der orograf. rechten Bachseite) in etwa 15 Min. weglos noch 3 Wasserfälle hinauf.		
Tour: Der Abstieg lohnt nur bei Wasserdurchsatz, siehe Fotos u. Video		
Rückweg: Nach der abschließenden Sinterkaskade zuerst im Bachbett in Richtung Straße, später links hinaus und am Wiesenrand entlang zum Auto.		

Koordinaten:

Canyon Start [45.8438 5.5907](#)

Parkplatz Ausstieg [45.8369 5.5861](#)

Parkplatz Zustieg [45.8434 5.5903](#)

Canyon Ende [45.8377 5.5863](#)

Begehungen:

2026-04-25 | System User |    Niedrig |  Begangen

Automatisch importiert von Descente-Canyon.com für Canyon Pointay Vire le tronc dans la dernière cascade qui bloquait les cordes au rappel (Quelle: <https://www.descente-canyon.com/canyoning/canyon-debit/2179/observations.html>)

2026-04-18 | System User |    Niedrig |  Begangen

Automatisch importiert von Descente-Canyon.com für Canyon Pointay Accès sans navette par un sentier qui recoupe la route. On est remonté au dessus de la route pour faire les 3 cascades du haut, enfin presque car il aura fallu encore remonter le lit de la rivière pour faire la première C14 que nous n'avons pas vu. Canyon forestier jolis mais peu encaissé. Les 3 dernières cascades on plus de caractères. (Quelle: <https://www.descente-canyon.com/canyoning/canyon-debit/2179/observations.html>)

2026-03-29 | System User |    Niedrig |  Begangen

Automatisch importiert von Descente-Canyon.com für Canyon Pointay Sans bavette depuis église 25 min Entrée à la 3eme cascade après 10 min de désescalade (Quelle: <https://www.descente-canyon.com/canyoning/canyon-debit/2179/observations.html>)

2025-06-08 | System User |    Normal |  Begangen

Automatisch importiert von Descente-Canyon.com für Canyon Pointay Voir pour shunter par un chemin dans une épingle afin d'éviter la première partie et la désescalade longue cala permettrait d'arriver au passage sous chemin / final magnifique à coupler avec valorise (Quelle: <https://www.descente-canyon.com/canyoning/canyon-debit/2179/observations.html>)

2025-03-03 | System User |    Normal |  Begangen




Automatisch importiert von Descente-Canyon.com für Canyon Pointay Les 3 dernières cascades sont sympas. Le reste c'est que de la marche quasiment. A faire avec de l'eau et du soleil. Fait sans navette. Approche 45 min. (Quelle: <https://www.descente-canyon.com/canyoning/canyon-debit/2179/observations.html>)

2025-02-28 | System User |    Normal |  Begangen



Automatisch importiert von Descente-Canyon.com für Canyon Pointay Très beau canyon Final très très jolie avec trolls Déviation sur dernière sur branche morte a voir combien de temps cela tiendra (Quelle: <https://www.descente-canyon.com/canyoning/canyon-debit/2179/observations.html>)

2024-01-14 | System User |    Normal |  Begangen

Automatisch importiert von Descente-Canyon.com für Canyon Pointay Belle descente en hivernal, RAS (Quelle: <https://www.descente-canyon.com/canyoning/canyon-debit/2179/observations.html>)

2023-03-09 | System User |    | |

Info: Teile der Canyonbeschreibung wurden automatisiert übernommen. Konkret die Felder Weblinks, Koordinaten, Rating, Länge des Canyon, Einfachseil Mindestens von <https://www.descente-canyon.com/canyoning/canyon/2179>

2023-03-09 | System User |    | |

Daten importiert von <https://canyon.carto.net/cwiki/bin/view/Canyons/PointayCanyon.html>