

Gandolfi

Rio Gandolfi

Info: Die Qualität dieser Beschreibung wurde noch nicht oder schlecht bewertet. Solltest du den Canyon kennen, sei bitte so nett und prüfe ob die Beschreibung passt und erstelle unter <i>Begehungen</i> -> + <i>Neue Begehung</i> eine Qualitätsbewertung. Sollten Fehler aufgefallen sein, informiere uns bitte oder trete der Community bei, dann kannst du die Beschreibung direkt selbst korrigieren.		
Angelegt: 2023-11-20 21:27:16	Update: 2025-12-09 08:21:59	Druck: 2026-05-01 07:05:24
Land: Italia / Italy Region: Liguria Subregion: Genova Ort: Genova		
Schwierigkeit: Nicht so schwierig	Grad: v3 a2 II	Gesamtzeit: 3h20
Zustiegszeit: 45min	Begehungszeit: 2h30	Rückwegszeit: 5min
Einstiegshöhe: 475m	Ausstiegshöhe: 253m	Höhendifferenz: 222m
Canyonstrecke: 1350m	Höchste Abseilstelle: 25m	Anzahl Abseiler:
Transport: zu Fuß	Gestein:	Einzugsgebiet: km ²
Saison:	Ausrichtung:	Beste Zeit:
Bewertung: ★ 2.7 (2)	Beschreibung: ★ 1 (1)	Verankerung: ★ 2 (1)
Besonderheiten:		
Ausrüstung: Seile: 2x 25m		
Charakteristik: Rohdaten Import von Descente Canyons https://www.descente-canyon.com/canyoning/canyon/23211		
Hydrologie: Schwach, man kann mehrmals ausgehen. Das Wasser fließt das ganze Jahr über, bevorzugen Sie jedoch den Frühling und den Herbst. Im Hochsommer kann man es mit Hose und kurzärmeligem Oberteil durchqueren.		
Anfahrt: Verlassen Sie die Autobahn A10 in Genova Pegli. Nehmen Sie die SS1 in Richtung Savona, überqueren Sie die Brücke über den Varenna und biegen Sie kurz danach rechts in Richtung Val Varenna / San Carlo di Cese ab. Fahren Sie fast 7,4 km das Varenna-Tal hinauf und in der Nähe einiger vereinzelter Häuser finden Sie auf der linken Seite ein Schild „Itinerario n° 2 Ecologia in città“ mit einer roten X-Markierung. Sie können dort unten oder etwa hundert Meter weiter oben auf der rechten Seite, kurz vor der Bushaltestelle, parken (max. 3 Autos).		
Zustieg: Steigen Sie hinunter zum Varenna, den Sie durchwaten, dann überqueren Sie die Brücke über Gandolfi und steigen Sie den roten Wanderweg X hinauf. An der dritten Furt sieht man den 25 Meter hohen Wasserfall, überquert diese Furt und steigt weiter (ziemlich steil) bis zu den Ruinen hinauf. Von dort aus geht es noch ein Stück weiter bis zu einem sehr großen Felsblock, hinter dem man leicht in das Bachbett gelangt. Folgen Sie den ganzen Weg über genau dem roten X-Weg.		
Tour: Eine erste Passage mit 7 m hohen Felsblöcken, die es zu erklimmen gilt, führt zu einer 11 m hohen Rinne (3 Bolzen am linken Ufer). Nach 5 bis 10 Minuten Fußmarsch wird die Strecke etwas enger, es gibt einige schöne Abseilstellen (6 + eine kleine 3 m hohe Rinne). Man erreicht die zweite Furt. Weiter geht es auf dem Weg bis zur ersten Furt (nichts Interessantes in der Schlucht), wo man wieder aufsteigt, um eine letzte kleine Engstelle mit einer C10 zu überwinden.		
Rückweg: Offensichtlich		

Koordinaten:





Canyon Start [44.4779 8.8161](#)

Parkplatz Zustieg und Ausstieg [44.4753 8.8310](#)

Begehungen:

2025-06-29 | sc8 |    |   |    |  Niedrig |  Begangen

OK, Wasser etwas stinkend an manchen Stellen (maschinell übersetzt)

2023-03-09 | System User |   |  |  | |

Daten importiert von <https://www.descente-canyon.com/canyoning/canyon/23211/Gandolfi.html>