

Muret-le-Château

Cascade de Muret-le-Château, Ruisseau des Douzes

Info: Die Qualität dieser Beschreibung wurde noch nicht oder schlecht bewertet.

Solltest du den Canyon kennen, sei bitte so nett und prüfe ob die Beschreibung passt und erstelle unter *Begehungen* -> *+Neue Begehung* eine Qualitätsbewertung. Sollten Fehler aufgefallen sein, informiere uns bitte oder trete der Community bei, dann kannst du die Beschreibung direkt selbst korrigieren.

Angelegt: 2023-11-20 21:19:21

Update: 2025-06-27 21:56:39

Druck: 2026-02-02 03:02:31

Land: France **Region:** Occitanie **Subregion:** Aveyron **Ort:** Muret-le-Château

Schwierigkeit: Nicht so schwierig

Grad: v3 a2 ?

Gesamtzeit: 45min

Zustiegszeit: 10min

Begehungszeit: 20min

Rückwegszeit: 15min

Einstiegshöhe: 420m

Ausstiegshöhe: 370m

Höhendifferenz: 50m

Canyonstrecke: 100m

Höchste Abseilstelle: 25m

Anzahl Abseiler:

Transport:

Gestein:

Einzugsgebiet: km²**Saison:**

Ausrichtung:

Beste Zeit:

Bewertung: ★ 1.5 (1)

Beschreibung: ★ 0 ()

Verankerung: ★ 0 ()

Besonderheiten:

Ausrüstung:

Charakteristik:

Rohdaten Import von Descente Canyons <https://www.descente-canyon.com/canyoning/canyon/23473>

Hydrologie:

Anfahrt:

Zustieg:





Tour:

Rückweg:

Koordinaten:Canyon Start 44.4936 2.5784

Parkplatz Unbekannt 44.4939 2.5763

Begehungen:

2023-03-09 | System User |   |  |  | |

Daten importiert von <https://www.descente-canyon.com/canyoning/canyon/23473/Muret-le-Chateau.html>