

# Faterieu

Cascades de Faterieu, Arène

**Info:** Die Qualität dieser Beschreibung wurde noch nicht oder schlecht bewertet.  
Solltest du den Canyon kennen, sei bitte so nett und prüfe ob die Beschreibung passt und erstelle unter *Begehungen* -> +*Neue Begehung* eine Qualitätsbewertung.  
Sollten Fehler aufgefallen sein, informiere uns bitte oder trete der Community bei, dann kannst du die Beschreibung direkt selbst korrigieren.

<b>Angelegt:</b> 2023-03-09 20:50:33	<b>Update:</b> 2024-01-04 16:47:35	<b>Druck:</b> 2024-04-22 12:04:06
<b>Land:</b> France <b>Region:</b> Auvergne-Rhône-Alpes <b>Subregion:</b> Ain <b>Ort:</b> Virieu le Grand		
<b>Schwierigkeit:</b> Nicht so schwierig	<b>Grad:</b> v3 a2 I	<b>Gesamtzeit:</b> 1h33
<b>Zustiegszeit:</b> 1min	<b>Begehungszeit:</b> 1h10	<b>Rückwegszeit:</b> 22min
<b>Einstiegshöhe:</b> 660mm	<b>Ausstiegshöhe:</b> 590mm	<b>Höhendifferenz:</b> 70m
<b>Canyonstrecke:</b> 500m	<b>Höchste Abseilstelle:</b> 18m	<b>Anzahl Abseiler:</b> 7
<b>Transport:</b> Auto möglich	<b>Gestein:</b>	<b>Einzugsgebiet:</b>
<b>Saison:</b>	<b>Ausrichtung:</b>	<b>Beste Zeit:</b>
<b>Bewertung:</b> 0.7 (1)	<b>Beschreibung:</b> 0 ()	<b>Verankerung:</b> 0 ()

**Besonderheiten:**

**Ausrüstung:**  
Seile: 2x20m

**Charakteristik:**  
Wasserarme Waldschlucht

**Hydrologie:**

**Anfahrt:**  
Nach der Umfahrung von Genf auf der Schweizer N 1 nach der Landesgrenze etwa 2,5 km auf der A 401 in Richtung Lyon, Dijon, Paris, beim Autobahnkreuz dann auf die A 40 weiter in Richtung Lyon, Dijon, Paris. Nach weiteren 23 km die Abfahrt 11 (Bellegarde Center) nehmen in Richtung Fragny, Seyssel. 6 km weiter am Ortsausgang von Mons rechts ab auf die D 992 und durch Seyssel und Culoz (weitere 23 km), wo man auf der D 904 (Richtung Bourg-en-Bresse) zusätzliche 8,5 km weiterfährt bis Artemare (insgesamt 62 km ab Grenze).  
Von hier geht es weiter auf der D904 in Richtung Amberieu-en-Bugey. Wir erreichen die Ortschaft Virieu-le-Grand. Hier biegen wir ab auf die D53 in Richtung Thézillieu. Ungefähr 10 km geht es in Kurven bergan, dann kommen wir auf die Hochebene, wo die Straße den Bach quert. Hier Auto abstellen.

**Zustieg:**  
Neben der Straßenbrücke direkt in den Bach.

**Tour:**  
Ohne Wasserdurchsatz allenfalls etwas für Sammler.  
Unterhalb des Ausstiegs entspringt eine kräftige Karstquelle, die einen sehenswerten Wasserfall speist. Diese attraktive Passage wird aber nicht begangen - wohl verboten, um die Wasserqualität nicht zu mindern und das sensible Gewässer (Moose, Sinter) zu schonen.

**Rückweg:**  
Nach der auf die C 17 folgende C 9 rechts auf den Forstweg. Diesem bis zur Teerstraße folgen, auf letzterer dann rechts etwa 500 m zum Auto.

**Koordinaten:**  
Canyon Start [45.85650000 5.62287000](#)  
Canyon Ende [45.85510000 5.62890000](#)



## Begehungen:

---

2024-04-18 | System User | || |  Normal |  Begangen



Automatisch importiert von Descente-Canyon.com für Canyon Faterieu Ras avec le soleil (Quelle: <https://www.descente-canyon.com/canyoning/canyon-debit/2173/observations.html>)

---

2024-04-12 | System User | || |  Normal |  Begangen


Automatisch importiert von Descente-Canyon.com für Canyon Faterieu Joli petit canyon d'initiation , eau claire , dépôt de calcite avec très bonne adhérence.Manque juste un ou deux sauts pour être ludique. (Quelle: <https://www.descente-canyon.com/canyoning/canyon-debit/2173/observations.html>)

---

2023-11-01 | System User | || |  Hoch |  Nicht begangen

Automatisch importiert von Descente-Canyon.com für Canyon Faterieu le début est faisable, il nous manquais un équipeur en sécu pour la dernière cascade, à deux dont un ne sachant pas équiper difficile de s'engager. (Quelle: <https://www.descente-canyon.com/canyoning/canyon-debit/2173/observations.html>)

---

2023-03-09 | System User |  | || |

Daten importiert von <https://canyon.carto.net/cwiki/bin/view/Canyons/FaterieuCanyon.html>