

Mocanes

Barranco de los Mocanes, Canada de Botija, Barranco del Chorro

Info: Die Qualität dieser Beschreibung wurde noch nicht oder schlecht bewertet. Solltest du den Canyon kennen, sei bitte so nett und prüfe ob die Beschreibung passt und erstelle unter <i>Begehungen</i> -> + <i>Neue Begehung</i> eine Qualitätsbewertung. Sollten Fehler aufgefallen sein, informiere uns bitte oder trete der Community bei, dann kannst du die Beschreibung direkt selbst korrigieren.		
Angelegt: 2023-03-09 20:53:15	Update: 2023-11-11 19:34:09	Druck: 2026-06-20 04:06:03
Land: España / Spain Region: Canarias / Canary Islands Subregion: Las Palmas Ort: Las Vegas		
Schwierigkeit: Nicht so schwierig	Grad: v3 a2 III	Gesamtzeit: 5h
Zustiegszeit: 1h30	Begehungszeit: 3h	Rückwegszeit: 30min
Einstiegs Höhe: 1080m	Ausstiegs Höhe: 750m	Höhendifferenz: 330m
Canyonstrecke: 1500m	Höchste Abseilstelle: 26m	Anzahl Abseiler: 9
Transport: Auto möglich	Gestein: basalt	Einzugsgebiet: km ²
Saison:	Ausrichtung: Nordost	Beste Zeit:
Bewertung: ★ 1.7 (2)	Beschreibung: ★ 0 ()	Verankerung: ★ 0 ()
Besonderheiten:		
Ausrüstung: Seile: 2x30m		
Charakteristik: Abseilcanyon, idR. trocken. Fast tropisches Ambiente.		
Hydrologie:		
Anfahrt: Von der GC_1 (Las Palmas - Maspalomas) biegen wir ab auf die ebenfalls 4-spurig ausgebaute GC_10 nach Telde. Auf ihr durchfahren wir Telde bis zu ihrem Ende. Hier biegen wir links ab auf die GC_41, kommen nach Valsequillo und fahren weiter nach Las Vegas. Nach dieser Ortschaft schwenkt die GC_10 in nordwestliche Richtung. Etwa 200 m nach diesem Rechtsbogen, biegen wir links auf ein kleines, geteertes Sträßchen ab. Auf ihm erreichen wir nach weiteren ca. 300 m den Bco. de los Mocanes und stellen hier kurz vor dem Bachbett das Auto in einer kleinen Bucht ab. Mit einem Allradfahrzeug könnte man den unten beschriebenen Zustieg hinauffahren bis zu dem Punkt, wo man oben in das Bachbett absteigt.		
Zustieg: Jenseits des Barrancos steigen wir die Piste kontinuierlich aufwärts. Wir passieren einen Sattel und kommen zu den Häusern, wo uns heftiges Hundegebell empfängt (Jan. 2009; bis hierher ca. 4,5 km). Wir gehen die Piste weiter, ignorieren einen rechts in den Bco. hineinführenden Waldpfad und kommen schließlich aus dem lichten Pinienwald heraus in ein Hochtal (ca. 1210 m ü.NN - 6,5 km ab Parkplatz). Hier steigen wir einen undeutlichen Pfad abwärts zum Bachbett und stoßen hier gleich auf den ersten Abseiler.		
Tour: 9 Abseiler. Das Bemerkenswerte an diesem Bco. in Basaltgestein ist sein kräftiges Grün (vgl. Fotos) der Canyon hat mehrere Abschnitte mit folgenden Namen (von oben nach unten): Canada de Botija - Bco. del Chorro - Bco. de los Mocanes		
Rückweg: Etwa 100 m nach dem letzten breiten 8-m-Abfall, den man - mangels Haken - rechts umgeht, trifft man auf einen großen Felsblock. Unter diesem führt eine Wasserleitung entlang, der man folgt (etwas krautig), bis man auf dem breiten Rücken orograf. links des Barrancos einen - z.T. undeutlichen - Pfad hinabgehen kann. In der Folge trifft man auf ein Sträßchen, das uns direkt zum Auto führt.		

Koordinaten:



Canyon Start [27.9693 -15.5137](#)

Canyon Ende [27.9749 -15.5048](#)



Parkplatz Zustieg [27.9685 -15.5129](#)

Parkplatz Ausstieg [27.9808 -15.4976](#)




Begehungen:

2024-06-16 | System User |   | |

Información: Partes de la descripción del cañón se han importado automáticamente. Concretamente, los campos Ruta GPS, Topografía de <https://www.docuwiki.infobarrancos.es/doku.php?id=barrancos:canarias:mocanes>

2023-03-09 | System User |     | |

Info: Teile der Canyonbeschreibung wurden automatisiert übernommen. Konkret die Felder Weblinks, Koordinaten, Rating, Länge des Canyon, Einfachseil Mindestens von <https://www.descente-canyon.com/canyoning/canyon/22168>

2023-03-09 | System User |    | |

Daten importiert von <https://canyon.carto.net/cwiki/bin/view/Canyons/MocanesCanyon.html>