

Tarref d'Cima

Estreitos de Tarref d'Cima, Tapouma inferior, Tarref d'Cima, Tapume de Verissimo (inférieur), Tarref dCima

Info: Die Qualität dieser Beschreibung wurde noch nicht oder schlecht bewertet. Solltest du den Canyon kennen, sei bitte so nett und prüfe ob die Beschreibung passt und erstelle unter <i>Begehungen</i> -> + <i>Neue Begehung</i> eine Qualitätsbewertung. Sollten Fehler aufgefallen sein, informiere uns bitte oder trete der Community bei, dann kannst du die Beschreibung direkt selbst korrigieren.		
Angelegt: 2023-03-09 20:50:45	Update: 2023-10-14 09:16:11	Druck: 2026-06-20 04:06:08
Land: Cabo Verde Region: Ribeira Grande Subregion: Ort: Coculi		
Schwierigkeit: Nicht so schwierig	Grad: v3 a3 IV	Gesamtzeit: 4h30
Zustiegszeit: 1h	Begehungszeit: 3h	Rückwegszeit: 30min
Einstiegshöhe: 540m	Ausstiegshöhe: 460m	Höhendifferenz: 80m
Canyonstrecke: 1000m	Höchste Abseilstelle: 13m	Anzahl Abseiler: 6
Transport: zu Fuß	Gestein:	Einzugsgebiet: km ²
Saison:	Ausrichtung: Nordost	Beste Zeit:
Bewertung: ★ 3.1 (2)	Beschreibung: ★ 0 ()	Verankerung: ★ 0 ()
Besonderheiten:		
Ausrüstung: Seile: 1x30m		
Charakteristik: Kurze aquatische Klamm (unterer Abschnitt des Abseilcanyons Tapoume Verissimo)		
Hydrologie:		
Anfahrt: Mit dem (Sammel-)Taxi fahren wir von der Ortschaft Ribeira Grande das gleichnamige Tal aufwärts, vorbei an Coculi mit seiner großen Schule bis Boca de Ambas Ribeiras (ambas Ribeiras: beide Ribeiras: R. Grande u. Ribeira Caibros). Hier biegt das Auto links von der Hauptstraße ab und fährt in südlicher Richtung das Tal von Caibros hinauf bis zum Ende der Teerstraße, möglich auch noch ca. 400 m weiter bis zu einem quadratischen Sandplatz, den die Jugend gern zum Bolzen benützt (ca. 440 m ü.NN - etwa 2 km ab Boca de Ambas Ribeiras).		
Zustieg: Vom Bolzplatz gehen wir weiter im Talgrund aufwärts, bis wir zum Schluchtausgang des Tarref d'Cima kommen (große Wasserleitung mit Wasserbehälter). Hier steigen wir den Maultierpfad am orograf. rechten Schluchtrand steil aufwärts, nach Erreichen des Rückens etwas gemäßiger. Einmal eröffnet sich der Blick rechts hinunter in die Schlucht, bevor der Weg sich in das breite gut begrünte Tal absenkt. Links an der Mauer weist ein blauer Pfeil nach rechts in's Bachbett. Wir gehen durch die Anpflanzungen (behutsam) bachabwärts und kommen zu der Betonsperre, die den Zugang zur Schlucht freigibt, sobald man an ihrer rechten Seite vorsichtig abgeklettert ist.		
Tour: 6 Kleinere Abseiler, Lauf- und Schwimmpassagen.		
Rückweg: Am Schluchtende auf dem Zustiegsweg bachabwärts und zurück zum Bolzplatz.		
Koordinaten: Canyon Start 17.1283 -25.1275 Canyon Ende 17.1294 -25.1273 Parkplatz Zustieg und Ausstieg 17.1328 -25.1279		





Begehungen:

2024-03-27 | System User |   |  Niedrig |  Begangen

Automatisch importiert von Descente-Canyon.com für Canyon Tarref d'Cima (Quelle: <https://www.descente-canyon.com/canyoning/canyon-debit/22187/observations.html>)

2023-03-09 | System User |    |   | |

Info: Teile der Canyonbeschreibung wurden automatisiert übernommen. Konkret die Felder Weblinks, Koordinaten, Rating, Länge des Canyon, Einfachseil Mindestens von <https://www.descente-canyon.com/canyoning/canyon/22187>

2023-03-09 | System User |   |   | |

Daten importiert von <https://canyon.carto.net/cwiki/bin/view/Canyons/TarrefdCimaCanyon.html>