






Froda (Intermedio)

Froda, Biasca, Valle Santa Petronilla medior, Ri della Froda

Angelegt: 2023-03-09 20:50:23	Update: 2023-10-14 09:16:09	Druck: 2024-07-27 05:07:02
Land: Schweiz / Switzerland Region: Kanton Tessin / Cantone Ticino Subregion: Bezirk Riviera Ort: Biasca		
Schwierigkeit: Sehr schwierig	Grad: v6 a4 V	Gesamtzeit:
Zustiegszeit:	Begehungszeit:	Rückwegszeit:
Einstiegshöhe: 1260m	Ausstiegshöhe: 760m	Höhendifferenz: 500m
Canyonstrecke: 650m	Höchste Abseilstelle: 115m	Anzahl Abseiler:
Transport: zu Fuß	Gestein:	Einzugsgebiet: km ²
Saison: Juni - Oktober	Ausrichtung: West	Beste Zeit: 11-15 Uhr
Bewertung: ★ 2.1 (1)	Beschreibung: ★ 2 (1)	Verankerung: ★ 0 ()
Besonderheiten:		
Ausrüstung: Seile: 2x120m		
Charakteristik: Vertikaler Abseilcanyon der Intermedio Teil sind zwei Abseiler C70 und C115.		
Hydrologie:		
Anfahrt: Von Locarno --> nach Biasca --> (von der Ferne kann man schon die Wasserfälle sehen) --> in Biasca fährt man ri. Zentrum --> um über die Gleise zu kommen muss man re. über die Brücke und re. die Straße bis zum Wasserfall fahren.en.		
Zustieg: Vom Parkplatz (Letzter Wasserfall) geht direkt gegenüber vom alten Bahnhofsgebäude ein Verwachsener Weg in den Wald --> hier kommt gleich eine kleine Holzbrücke und stiegen mit Eisengeländer --> hat man den Weg gefunden geht es immer nur hoch bis zur Brücke --> an der Brücke Wasserstandkontrolle --> bei Steinbrücke über den Bach und Wanderweg re. nehmen --> jetzt geht es weiter steil hoch und man sieht schon den 50m und 60m Wasserfall --> der Einstieg für den unteren Teil (Start 2) ist unterhalb des 115m Wasserfalls. Hier geht es links zum Bach hinunter. Einstieg auf ca. 600Hm.		
Tour: Wenn wer einen sehr vertikalen anspruchsvollen Canyon sucht ist hier genau richtig --> in dieser Schlucht sollte man das Abseilen gut beherrschen --> genauso gut sollten Wetter und Wasser optimal sein --> man kann die Schlucht nach dem 115m Abseiler anfangen oder ganz oben --> um Seilschonend zu gehen immer genug Seil nachgeben (zum Teil sehr scharfe Kanten) --> im wesentlichen hat man in der gesamten Schlucht eine Atemberaubende Aussicht --> um diese zu genießen muss man schon ein bisschen Mut mitbringen --> Vorsicht ist im unteren Teil (nach der Steinbrücke) zu walten --> Steinschlaggefahr durch Seilabzug oder Badegäste.		
Rückweg: Ausstieg direkt nach dem letzten Abseiler.		
Koordinaten: Canyon Start 46.3544 8.9914 Canyon Ende 46.3514 8.9819 Parkplatz Zustieg und Ausstieg 46.3534 8.9753 Messstelle Wasserstand 46.3529 8.9760		

Begehungen:

2023-04-03 | Daniel Sturm |    |  | |  Nicht begangen
Beschreibung und Koordinaten angepasst.

2023-03-09 | System User |   |  |  | |
Daten importiert von <https://canyon.carto.net/cwiki/bin/view/Canyons/FrodamediorCanyon.html>

Abschnitte:

Froda (Superiore), v4 a3 IV, ++

Froda (Intermedio), v6 a4 V, ++

Froda (Inferiore), v5 a3 III, 1h30+5h+10min