








Subersach




Quelltuff Lingenau

Info: Die Qualität dieser Beschreibung wurde noch nicht oder schlecht bewertet. Solltest du den Canyon kennen, sei bitte so nett und prüfe ob die Beschreibung passt und erstelle unter <i>Begehungen</i> -> + <i>Neue Begehung</i> eine Qualitätsbewertung. Sollten Fehler aufgefallen sein, informiere uns bitte oder trete der Community bei, dann kannst du die Beschreibung direkt selbst korrigieren.		
Angelegt: 2023-11-20 21:10:21	Update: 2025-08-03 16:53:17	Druck: 2026-06-17 05:06:09
Land: Österreich / Austria Region: Vorarlberg Subregion: Bezirk Bregenz Ort: Egg		
Schwierigkeit: Nicht so schwierig	Grad: v1 a3 I	Gesamtzeit: 2h5
Zustiegszeit: 15min	Begehungszeit: 1h20	Rückwegszeit: 30min
Einstiegs Höhe: 580m	Ausstiegs Höhe: 500m	Höhendifferenz: 80m
Canyonstrecke: 2500m	Höchste Abseilstelle: 1m	Anzahl Abseiler: 0
Transport: zu Fuß	Gestein:	Einzugsgebiet: 96.99km ²
Saison:	Ausrichtung: West	Beste Zeit:
Bewertung: ★ 1.4 (2)	Beschreibung: ★ 1 (1)	Verankerung: ★ 0 ()
Besonderheiten:		
Ausrüstung: Seile: nicht erforderlich		
Charakteristik: Aquatische Wanderung mit je nach Wasserstand mehr oder weniger Schwimmspaß.		
Hydrologie:		
Anfahrt: B205 bis Lingenau. In Lingenau kann man u.a. an der Kapelle Parken		
Zustieg:		
Tour:		
Rückweg:		
Koordinaten: Canyon Start 47.4461 9.9283 Canyon Ende 47.4442 9.8928 Parkplatz Unbekannt 47.4466 9.9010 Wegpunkt 47.4444 9.9042 Wegpunkt 47.4451 9.9063 Wegpunkt 47.4443 9.9065 Wegpunkt 47.4431 9.9076 Unbekannt 47.4431 9.9114 Unbekannt 47.4415 9.9109 Unbekannt 47.4381 9.9089 Unbekannt 47.4364 9.9189 Unbekannt 47.4406 9.9314 Wegpunkt 47.4469 9.8913 Parkplatz Zustieg und Ausstieg 47.4493 9.9120		

Begehungen:

2024-07-23 | Christian Balla |   |   |  |  Hoch |  Notausstieg

Keine echte Canyoning Tour. Aquatische Wanderung - je nach Wassermenge mit mehr oder weniger Schwimmstellen. Wir sind hier eingestiegen, weil unsere Unterkunft in laufweite war. Als Hauscanyon durchaus zu empfehlen - für weite Anreise gibt es bessere Optionen. Wasser war warm. Auch schwimmen war im 2 bis 3 mm Neo (im Sommer) kein Problem sondern sogar angenehm. Gurt oder Seil wird zumindest bis zur Hängebrücke nicht benötigt. An der Hängebrücke sind wir raus, weil wir kurz danach keinen sicheren Weg zum Abklettern gefunden haben. Wir sind stattdessen weiter über den Wanderweg des Quelltuff Gebiet Lingenau

2023-03-09 | System User |  |  |  | |

Daten importiert von <https://www.descente-canyon.com/canyoning/canyon/23126/Subersach.html>