

Réfréi

Vallon de Réfréi




Info: Die Qualität dieser Beschreibung wurde noch nicht oder schlecht bewertet. Solltest du den Canyon kennen, sei bitte so nett und prüfe ob die Beschreibung passt und erstelle unter <i>Begehungen</i> -> + <i>Neue Begehung</i> eine Qualitätsbewertung. Sollten Fehler aufgefallen sein, informiere uns bitte oder trete der Community bei, dann kannst du die Beschreibung direkt selbst korrigieren.		
Angelegt: 2023-11-20 21:24:14	Update: 2025-10-10 08:20:49	Druck: 2026-06-20 04:06:59
Land: France Region: Provence-Alpes-Côte-d'Azur / Provence-Alpes-Cote d'Azur Subregion: Alpes-Maritimes Ort: Tende		
Schwierigkeit: Schwierig	Grad: v5 a4 III	Gesamtzeit: 4h30
Zustiegszeit: 1h30	Begehungszeit: 2h30	Rückwegszeit: 30min
Einstiegshöhe: 1389m	Ausstiegshöhe: 1280m	Höhendifferenz: 109m
Canyonstrecke: 550m	Höchste Abseilstelle: 38m	Anzahl Abseiler:
Transport:	Gestein:	Einzugsgebiet: km ²
Saison:	Ausrichtung:	Beste Zeit:
Bewertung: ★ 1 (1)	Beschreibung: ★ 0 ()	Verankerung: ★ 0 ()
Besonderheiten:		
Ausrüstung: Seile: 2x 50m		
Charakteristik: Lt. Descente Canyon "Aktuell" durch einen Erdbeben unattraktiv wegen vieler Bäume.		
Hydrologie: Immer im Wasser, auch im Sommer. Die C38 ist sehr nass und erfordert möglicherweise die Installation einer gesicherten Abseilvorrichtung (2 x 50 m Seil erforderlich).		
Anfahrt: Von Tende aus nehmen Sie die Straße zum Campingplatz (Vallon du Réfréi) und folgen dann der Straße, die an den Markierungen 58 und 306 (Lac de Pia) vorbeiführt. Halten Sie sich links in Richtung Castel Tournou bis zur Markierung 318 (Ende der befahrbaren Piste) und parken Sie dort unauffällig und ohne zu stören (Traktormanöver), da der Platz sehr klein ist.		
Zustieg: Von der Markierung 318 aus überqueren Sie die Brücke und folgen dem gelb markierten Weg, der auf den Kamm hinaufführt. Weiter geht es rechts unterhalb der Kapelle. Sie passieren die Bunker von Castel Tournou und erreichen die Markierung 317. Weiter geht es auf dem Weg in Richtung Vallon de Réfréi und nach einer kleinen Brücke erreichen Sie den Weiler Réfréi.		
Tour: Erster Abseilpunkt ohne Ausrüstung, natürliche Verankerungen (große Steine im Flussbett) am rechten Ufer. Kleine Schlucht, dann 35 m Abseilen. Nach dem Abseilen ein Stück zu Fuß im Flussbett. Der obere Teil des Tals wurde kürzlich durch einen Erdbeben und/oder eine Lawine verwüstet. Im gesamten ersten Teil des Tals muss man über einen dicken Teppich aus zerbrochenen und zerhackten Ästen und Baumstämmen laufen. Alle Becken enthalten mehr oder weniger große Baumstämme, die Sprünge oder Rutschpartien unmöglich machen. Es wird viele Jahre mit Hochwasser brauchen, um hier aufzuräumen.		
Rückweg: Verlassen Sie den Weg in der Nähe der Holzbrücke und nehmen Sie den Weg, der nach rechts hinaufführt. Gehen Sie bis zur Markierung 317 und folgen Sie dem Weg zum Parkplatz.		

Koordinaten:

Canyon Start [44.1365 7.6417](#)

Canyon Ende [44.1300 7.6361](#)

Begehungen:

2023-03-09 | System User |  |  |  | |

Daten importiert von <https://www.descente-canyon.com/canyoning/canyon/21311/Refrei.html>