

Adrien

Ravin d' Adrien, Can Guix, Affluent Gourg des Anelles

Info: Die Qualität dieser Beschreibung wurde noch nicht oder schlecht bewertet. Solltest du den Canyon kennen, sei bitte so nett und prüfe ob die Beschreibung passt und erstelle unter <i>Begehungen</i> -> + <i>Neue Begehung</i> eine Qualitätsbewertung. Sollten Fehler aufgefallen sein, informiere uns bitte oder trete der Community bei, dann kannst du die Beschreibung direkt selbst korrigieren.		
Angelegt: 2023-11-20 21:14:50	Update: 2025-10-23 13:24:56	Druck: 2026-05-04 10:05:24
Land: France Region: Occitanie Subregion: Pyrénées-Orientales Ort: Reynès		
Schwierigkeit: Nicht so schwierig	Grad: v3 a1 I	Gesamtzeit: 2h35
Zustiegszeit: 45min	Begehungszeit: 1h30	Rückwegszeit: 20min
Einstieghöhe: 500m	Ausstieghöhe: 450m	Höhendifferenz: 50m
Canyonstrecke: 300m	Höchste Abseilstelle: 30m	Anzahl Abseiler:
Transport: Auto benötigt	Gestein:	Einzugsgebiet: km ²
Saison:	Ausrichtung:	Beste Zeit:
Bewertung: ★ 2.1 (1)	Beschreibung: ★ 0 ()	Verankerung: ★ 0 ()
Besonderheiten:		
Ausrüstung: Seile: 2x 25m		
Charakteristik: Etwa zehn Abseilstellen folgen ohne Unterbrechung aufeinander. Enge und zerklüftete Passagen, senkrecht und am Ende sogar höhlenartig.		
Hydrologie: Einige Ausweichmöglichkeiten, aber aufgrund des starken Gefälles, das ein sicheres Ausweichen erschwert, teilweise sehr schwierig. Trockene Schlucht, die nur nach einigen Tagen starker Regenfälle Wasser führt.		
Anfahrt: Am Startpunkt der Piste von Mas Soler (Parkplatz unterhalb des Gourg des Anelles) parken Sie auf der Verbreiterung am Straßenrand in der Haarnadelkurve.		
Zustieg: Begeben Sie sich zu Fuß auf den Weg „Mas Soler“ und folgen Sie dem blau markierten Pfad bis zum Ausgang des „Gourg des Anelles“. Sobald Sie das Ufer erreichen, befinden Sie sich am rechten Ufer der Vaillère. Überqueren Sie sofort den Fluss und begeben Sie sich zum anderen Ufer, wo Sie einen kleinen, zugewachsenen Pfad finden, der einige Meter weiter oben auf einen sehr alten Weg trifft. Gehen Sie etwa achthundert Meter auf diesem nicht befahrbaren Weg und steigen Sie dann auf einem alten Pfad, der sich auf der linken Seite in 300 Metern Höhe befindet, den Wald hinauf. Er mündet viel höher unterhalb des Mas Lamouré in eine weitere blaue Markierung, diesmal auf einem betonierten Weg bis zum Eingangstor des Mas (Wanderer haben Zutritt, kleine Öffnung auf der rechten Seite). Hinter der Schranke folgen Sie weiter dem Weg, dann zweigt in einer starken Linkskurve ein Pfad nach rechts ab und führt unterhalb des Mas Lamouré entlang. Der Pfad verliert sich manchmal ein wenig, gehen Sie niemals nach unten, da die Wege in die andere Richtung talwärts zum Beginn der Schlucht Mas Cal Sant führen. Halten Sie immer Ihre Position, indem Sie unterhalb des Waldes nach links in Richtung Südosten aufsteigen. Sie finden schnell wieder auf den Weg zurück. Diese Umgehung vermeidet es, die Anwohner vor ihrem Grundstück zu stören. Zurück auf dem Weg führt nach wenigen Schritten links ein Pfad zu den Ruinen von Can Guix hinauf. Gehen Sie an den Ruinen vorbei und steigen Sie bis zum Beginn der Schlucht hinab.		

Tour:

Etwa zehn Abseilstellen folgen ohne Unterbrechung aufeinander.
Enge und zerklüftete Passagen, senkrecht und am Ende sogar höhlenartig.

Rückweg:

Der Rückweg ist derselbe wie beim Canyon Gourg des Anelles, da der Ausgang der Schlucht von Adrien in diesen mündet.

Wenn Sie der Meinung sind, dass zu viel Wasser in den Anelles ist, folgen Sie dem gesamten linken Ufer bis zum Ausgang.

Wenn zu viel Wasser in den Anelles ist, umgehen Sie diese Passage (Felsbrockenchaos) an der Stelle, an der es möglich ist, indem Sie am linken Ufer oder über einen Baum abklettern und die Strecke mit Floating beenden.

Koordinaten:

Canyon Start [42.4659 2.7311](#)

Canyon Ende [42.4684 2.7337](#)

Parkplatz Zustieg [42.4766 2.7314](#)

Parkplatz Ausstieg [42.4797 2.7390](#)

Parkplatz Ausstieg [42.4781 2.7274](#)

Unbekannt [42.4778 2.7232](#)

Unbekannt [42.4683 2.7226](#)

Unbekannt [42.4641 2.7234](#)





Unbekannt [42.4642 2.7267](#)

Unbekannt [42.4712 2.7331](#)

Begehungen:

2026-02-07 | System User |    Normal |  Nicht begangen

Automatisch importiert von Descente-Canyon.com für Canyon Adrien (Quelle: <https://www.descente-canyon.com/canyoning/canyon-debit/24209/observations.html>)

2023-03-09 | System User |     | |

Daten importiert von <https://www.descente-canyon.com/canyoning/canyon/24209/Adrien.html>