

Re

Torrente Re

Info: Die Qualität dieser Beschreibung wurde noch nicht oder schlecht bewertet.

Solltest du den Canyon kennen, sei bitte so nett und prüfe ob die Beschreibung passt und erstelle unter *Begehungen* -> +*Neue Begehung* eine Qualitätsbewertung. Sollten Fehler aufgefallen sein, informiere uns bitte oder trete der Community bei, dann kannst du die Beschreibung direkt selbst korrigieren.

Angelegt: 2023-03-09 20:54:06

Update: 2023-10-14 09:16:21

Druck: 2025-12-05 08:12:14

Land: Italia / Italy **Region:** Lombardia **Subregion:** Brescia **Ort:** Anfo

Schwierigkeit: Nicht so schwierig

Grad: v3 a2 II

Gesamtzeit: 1h40

Zustiegszeit: 5min

Begehungszeit: 1h30

Rückwegszeit: 5min

Einstiegshöhe: 500m

Ausstiegshöhe: 400m

Höhendifferenz: 100m

Canyonstrecke: 500m

Höchste Abseilstelle: 20m

Anzahl Abseiler: 4

Transport: zu Fuß

Gestein:

Einzugsgebiet: 8.00km²

Saison: Juni - September

Ausrichtung: Südost

Beste Zeit:

Bewertung: ★ 2 (2)

Beschreibung: ★ 0 ()

Verankerung: ★ 0 ()

Besonderheiten:

Ausrüstung:

Seile: 2x 20m

Charakteristik:

Kurzer Abseilcanyon, auch für Anfänger gut geeignet

Hydrologie:

Anfahrt:

Wir fahren nach Anfo am Lago d'Idro und stellen unser Auto für den Ausstieg auf dem Platz vor der Kirche ab. Mit dem zweiten Auto fahren wir auf der Hauptstraße SS237 - Via Roma - etwa 350m nach Norden in Richtung Storo und biegen dann links ab auf die Via S. Petronilla in Richtung Passo Maniva. Wir fahren 2 Serpentine aufwärts, durchfahren dann einen weiteren Rechtsbogen und stellen danach unser Auto in der Nähe der Kirche Chiesa di Santa Petronilla ab (vgl. Skizze bei <http://www.canyoning.it/procanyon/re.htm>).

Zustieg:

Nun nehmen wir den Fußweg, der in der nächsten Linkskurve beginnt. Nach etwa 50m halten wir uns rechts und kommen schnell zu einem Steg aus Beton. Sollten wir nur 1 Auto zur Verfügung haben, können wir auch von Anfo aus auf diesem Weg den Einstieg ansteuern, vgl. <http://www.canyoning.it/procanyon/re/PlanimetriaRe.pdf>

Tour:

Wir steigen etwas oberhalb des Betonsteges ein. 4 Abseiler; beim ersten (15m) empfiehlt sich die Benutzung einer Umlenkung. Auch beim 3. Abseiler bietet sich eine Umlenkung an. Bald nach dem 4. Abseiler erreichen wir schon die ersten Häuser von Anfo. Fast schon im Zentrum steigen wir dann beim letzten größeren Gumpen vor dem Beginn der Flussbettverbauung rechterhand aus.

Rückweg:

Zur Kirche und zum Auto.

Koordinaten:

Canyon Start [45.7683 10.4884](#)












Canyon Ende [45.7665 10.4909](#)

Alternativer Canyon Start [45.7670 10.4870](#)

Parkplatz Zustieg [45.7693 10.4900](#)

Parkplatz Ausstieg [45.7665 10.4913](#)

Begehungen:

2024-09-15 System User    Hoch  Begangen Automatisch importiert von Descente-Canyon.com für Canyon Re Bien équipé, 2 guidés possible. (Quelle: https://www.descente-canyon.com/canyoning/canyon-debit/21424/observations.html)
2023-03-09 System User    Info: Teile der Canyonbeschreibung wurden automatisiert übernommen. Konkret die Felder Weblinks, Koordinaten, Rating, Länge des Canyon, Einfachseil Mindestens von https://www.descente-canyon.com/canyoning/canyon/21424
2023-03-09 System User     Daten importiert von https://canyon.carto.net/cwiki/bin/view/Canyons/ReCanyon.html