




Livrio




Val del Livrio, Torrente Livrio, Val de Livrio

Info: Die Qualität dieser Beschreibung wurde noch nicht oder schlecht bewertet. Solltest du den Canyon kennen, sei bitte so nett und prüfe ob die Beschreibung passt und erstelle unter <i>Begehungen</i> -> + <i>Neue Begehung</i> eine Qualitätsbewertung. Sollten Fehler aufgefallen sein, informiere uns bitte oder trete der Community bei, dann kannst du die Beschreibung direkt selbst korrigieren.		
Angelegt: 2023-03-09 20:52:00	Update: 2024-01-21 08:53:30	Druck: 2024-10-22 12:10:38
Land: Italia / Italy Region: Lombardia Subregion: Sondrio Ort: Caiolo		
Schwierigkeit: Etwas schwierig	Grad: v4 a4 IV	Gesamtzeit: 4h15
Zustiegszeit: 25min	Begehungszeit: 3h30	Rückwegszeit: 20min
Einstieghöhe: 590m	Ausstieghöhe: 340m	Höhendifferenz: 250m
Canyonstrecke: 2200m	Höchste Abseilstelle: 9m	Anzahl Abseiler: 6
Transport: Auto benötigt	Gestein: gneiss	Einzugsgebiet: km ²
Saison:	Ausrichtung: Nord	Beste Zeit:
Bewertung: ★ 1.7 (2)	Beschreibung: ★ 0 ()	Verankerung: ★ 0 ()
Besonderheiten:		
Ausrüstung: Seile: 2x20m		
Charakteristik: Wasserreicher Wander- und Abseil-Canyon		
Hydrologie:		
Anfahrt: Vom Zentrum in Sondrio 4,3 km auf der SS 38 am rechten Ufer der Adda in Richtung Lago di Como. Am Ende ines Gewerbegebiets rechts der Straße biegt man nun links ab üb die Adda und fahren in südlicher Richtung nach Caiolo. In der ortsmittle biegen wir links ab, um dann vor der Brücke über den Livrio wieder rechts abzubiegen. In der Straße am orograf. linken Ufer des Livrio suchen wir einen Platz für das untere Auto. Mit dem zweiten fahren wir 1 km (ab Straßenbrücke in Richtung Sondrio (NO)), biegen dann rechts ab und fahren nicht ganz 2 km bis zu den Häusern von Albosaggia am bewaldeten Hangfuß. Von hier geht es in Richtung WSW die Via Torre hinauf bis zum Weiler San Antonio (2,5 km ab Albosaggia). Dann noch etwa hundert Meter weiter und am Waldrand das zweite Auto abstellen.		
Zustieg: Wir suchen einen undeutlichen Pfad, der vom Auto weg in südlicher Richtung auf das Tal des Livrio zuläuft, den Hang diagonal nach unten quert und die Bachsohle erreicht.		
Tour: Zustieg nicht ganz einfach zu finden. Anfangs im Bachbett langer Marsch über "Schutthalde" bis zur Verengung. Auch dann nicht überwältigend. Mehrfach kleine Abseiler "im Strahl".		
Rückweg: Nach der Wasserableitung und der Geschiebebremse links hinaus auf den Weg und weiter bachabwärts zum Auto.		
Koordinaten: Canyon Start 46.1358 9.8330 Canyon Ende 46.1488 9.8210 Parkplatz Zustieg 46.1401 9.8316 Parkplatz Ausstieg 46.1507 9.8202		

Begehungen:

2023-03-09 | System User |  |  |  | |

Info: Teile der Canyonbeschreibung wurden automatisiert übernommen. Konkret die Felder Weblinks, Koordinaten, Rating, Länge des Canyon, Einfachseil Mindestens von <https://www.descente-canyon.com/canyoning/canyon/21717>

2023-03-09 | System User |  |  |  | |

Daten importiert von <https://canyon.carto.net/cwiki/bin/view/Canyons/LivrioCanyon.html>