




Finsterbach




Finsterbachklamm

| | | |
|---|------------------------------------|---------------------------------------|
| Info: Die Qualität dieser Beschreibung wurde noch nicht oder schlecht bewertet. Solltest du den Canyon kennen, sei bitte so nett und prüfe ob die Beschreibung passt und erstelle unter <i>Begehungen</i> -> + <i>Neue Begehung</i> eine Qualitätsbewertung. Sollten Fehler aufgefallen sein, informiere uns bitte oder trete der Community bei, dann kannst du die Beschreibung direkt selbst korrigieren. | | |
| Angelegt: 2023-03-09 20:55:35 | Update: 2026-03-20 18:01:20 | Druck: 2026-05-04 10:05:21 |
| Land: Österreich / Austria Region: Kärnten Subregion: Bezirk Villach-Land Ort: Sattendorf | | |
| Schwierigkeit: Etwas schwierig | Grad: v4 a3 II | Gesamtzeit: 2h25 |
| Zustiegszeit: 45min | Begehungszeit: 1h30 | Rückwegszeit: 10min |
| Einstiegshöhe: 760m | Ausstiegshöhe: 600m | Höhendifferenz: 160m |
| Canyonstrecke: m | Höchste Abseilstelle: 35m | Anzahl Abseiler: |
| Transport: zu Fuß | Gestein: | Einzugsgebiet: km ² |
| Saison: | Ausrichtung: Süd | Beste Zeit: |
| Bewertung: ★ 1.6 (1) | Beschreibung: ★ 0 () | Verankerung: ★ 0 () |
| Besonderheiten: § Verbot, | | |
| Ausrüstung: | | |
| Charakteristik: Kurzer Canyon mit drei markanten Wasserfällen, Sicherungen wurden 2026 entfernt. | | |
| Hydrologie: | | |
| Anfahrt: A10 bei Abfahrt Ossiacher See verlassen. Über die B94 nach Sattendorf wo man der Beschilderung zu den Wasserfällen folgt. | | |
| Zustieg: Dem markierten Zustieg zu den Wasserfällen folgen. Der unterste Wasserfall bietet sich dazu an den Wasserstand abzuschätzen. Bei der Quelfassung nicht den Wanderweg zum dritten (obersten) Wasserfall folgen sondern den blauen Punkten stellenweise weglos steil nach oben. | | |
| Tour: Achtung: Sicherungen wurden 2026 entfernt. Ehemals drei schöne Wasserfälle, 35m, 21m und 24m, dazwischen uninteressantes Block und Gehgelände das man besser am Wanderweg umgeht. Bei den ersten zwei Wasserfällen befindet sich der Abseilpunkt orogr. links, beim letzten Fall orogr. rechts. Man kann jederzeit auf den begleitenden Wanderweg aufsteigen. Die Kettenstände sind sehr massiv aber leider zu weit hinten: Vorsicht auf die scharfen Kanten bei den oberen beiden Abseilern. Beim obersten Abseiler ist das Seilabziehen sehr mühsam. | | |
| Rückweg: Dem Wanderweg zurück zum Parkplatz folgen. | | |
| Koordinaten: Canyon Start 46.6701 13.9184 Parkplatz Zustieg und Ausstieg 46.6648 13.9205 Canyon Ende 46.6672 13.9202 | | |

Begehungen:

2026-03-20 | Ines Unterweger |   |  Begangen

Achtung Die Kettenstände wurden auf Wunsch des Grundeigentümers, durch den Tourismusverband entfernt, Begehungen werden ab sofort nicht mehr gewünscht.

2023-03-09 | System User |    |

Daten importiert von <https://canyon.carto.net/cwiki/bin/view/Canyons/FinsterbachCanyon.html>