

Staffelgraben (unterer)

Staffelgraben (unterer)

Info: Die Qualität dieser Beschreibung wurde noch nicht oder schlecht bewertet. Solltest du den Canyon kennen, sei bitte so nett und prüfe ob die Beschreibung passt und erstelle unter <i>Begehungen</i> -> + <i>Neue Begehung</i> eine Qualitätsbewertung. Sollten Fehler aufgefallen sein, informiere uns bitte oder trete der Community bei, dann kannst du die Beschreibung direkt selbst korrigieren.		
Angelegt: 2023-03-09 20:50:13	Update: 2023-10-14 09:16:08	Druck: 2026-06-17 03:06:47
Land: Deutschland / Germany Region: Oberbayern / Upper Bavaria Subregion: Landkreis Bad Tölz-Wolfratshausen Ort: Fall		
Schwierigkeit: Nicht so schwierig	Grad: v2 a3 III	Gesamtzeit: 3h10
Zustiegszeit: 1h5	Begehungszeit: 1h30	Rückwegszeit: 35min
Einstiegshöhe: 875m	Ausstiegshöhe: 795m	Höhendifferenz: 80m
Canyonstrecke: 500m	Höchste Abseilstelle: 7m	Anzahl Abseiler:
Transport:	Gestein:	Einzugsgebiet: km ²
Saison:	Ausrichtung: Süd	Beste Zeit:
Bewertung: ★ 2.1 (1)	Beschreibung: ★ 0 ()	Verankerung: ★ 0 ()
Besonderheiten: § Verbot,		
Ausrüstung:		
Charakteristik: Wandercanyon mit Rutsch- und Sprungmöglichkeiten		
Hydrologie:		
Anfahrt: Von Bad Tölz kommend fahren wir auf der B 13, vorbei an Lenggries, zum Sylvensteinspeicher (21,5 km). Auf der Dammkrone angekommen halten wir rechts auf der B 307 in Richtung Fall, Vorderriß. Nach nicht ganz 6 km (ab Dammkrone) biegen wir von der B 307 rechts ab auf eine Schotterstraße und stellen unser Auto vor der Schranke ab.		
Zustieg: Wir gehen die Piste weiter und queren die Isar auf bzw. neben einem Damm. Etwa 300m weiter beschreibt die Piste einen Rechtsbogen. Am Ende des Rechtsbogens biegen wir links ab auf eine Piste, die nach Norden führt. 70m weiter biegen wir auch von dieser Piste rechts ab und nehmen den Forstweg, der uns zunächst steil bergauf in nördlicher Richtung führt. Etwa 500m nach dessen Beginn schwenkt der Pfad nach links und wir kommen nach weiteren 200m an den Staffelgraben (Dieser Weg - ab Isar - lässt sich gut auf dem "Bayernatlas" (Im Menue "Wanderwege" ankreuzen, dann orange eingezeichnet) nachvollziehen: http://geoportal.bayern.de/bayernatlas/?X=5269874.36&Y=4461781.60&zoom=11&lang=de&topic=ba&bgLayer=atkis&caLayers=e528a2a8-44e7-46e9-9069-1a8295b113b5 . Nun über den Staffelgraben, dann halten wir links von dem uns entgegenfließenden Seibertsgraben (also orograf. rechts von diesem) den Hang steil hinauf und treffen in 930 m Höhe auf eine quer und horizontal verlaufende Forststraße. Auf dieser nun links. Nach 800m endet die Forststraße an einem Wendeplatz. Von hier in Richtung SSW den Pfad hinunter zum Bach.		
Tour: Wir gehen den Graben mit den vielen kleinen Gumpen abwärts. Wir kommen zu einem kleinen kreisrunden Gumpen, der offenbar zu einem Sprung einläd. Doch Achtung: Direkt unter der Gischt des kleine Wasserfalls verbirgt sich ein großer Felsblock. Bei unserer Begehung 2015 u. 2018 fanden wir hier einen Haken zum Abseilen vor. Laufend, abklettern, manchmal auch rutschend und springend kommen wir an einen kleinen, aber tiefen Gumpen, der zu einem 4m-Sprung einläd. Wenig später erreichen wir das Ende des Grabens, wo wir bei schönem Wetter auf Badegäste treffen werden.		

Rückweg:




Nun zuerst im off. Kiesbett, später dann auf einem linksufrigen Steig zurück zu der Stelle, wo wir den Staffelgraben beim Anmarsch gequert haben. Von hier auf dem Anmarschweg zurück zur Isar und zum Parkplatz.

Koordinaten:

Canyon Start [47.5721 11.4746](#)

Canyon Ende [47.5691 11.4840](#)

Begehungen:

2023-03-09 | System User |   |  |  | |

Daten importiert von <https://canyon.carto.net/cwiki/bin/view/Canyons/StaffelgrabenCanyon.html>

Abschnitte:

Staffelgraben (oberer), v3 a2 III, 2h15+2h15+55min

Staffelgraben (unterer), v2 a3 III, 1h5+1h30+35min