

Rio Secco

Secco

Info: Die Qualität dieser Beschreibung wurde noch nicht oder schlecht bewertet.

Solltest du den Canyon kennen, sei bitte so nett und prüfe ob die Beschreibung passt und erstelle unter *Begehungen* -> +*Neue Begehung* eine Qualitätsbewertung. Sollten Fehler aufgefallen sein, informiere uns bitte oder trete der Community bei, dann kannst du die Beschreibung direkt selbst korrigieren.

Angelegt: 2023-03-09 20:53:37

Update: 2023-12-08 06:07:04

Druck: 2026-01-31 09:01:47

Land: Italia / Italy **Region:** Liguria **Subregion:** Genova **Ort:** Fabricche, Sambuco (Voltri)

Schwierigkeit: Nicht so schwierig

Grad: v3 a3 III

Gesamtzeit: 6h35

Zustiegszeit: 2h

Begehungszeit: 4h30

Rückwegszeit: 5min

Einstiegshöhe: 690m

Ausstiegshöhe: 305m

Höhendifferenz: 385m

Canyonstrecke: 1800m

Höchste Abseilstelle: 25m

Anzahl Abseiler: 10

Transport: zu Fuß

Gestein:

Einzugsgebiet: km²

Saison:

Ausrichtung: Ost

Beste Zeit:

Bewertung: ★ 2.9 (2)

Beschreibung: ★ 0 ()

Verankerung: ★ 0 ()

Besonderheiten:

Ausrüstung:

Seile: 2x30m

Charakteristik:

Relativ offener Abkletter- und Abseilcanyon mit aussichtsreichem Zustieg

Hydrologie:

Anfahrt:

Gleichgültig, ob auf der A 26 aus Richtung Alexandria oder auf der A 10 von Genua oder Savona kommend, die A 10 bei der Ausfahrt Voltri verlassen und zunächst auf der SS 1 Aurelia (Via Pra) parallel zur Küste 2,2 km in westlicher Richtung. Unmittelbar vor der Brücke über den Fluss Cerusa biegen wir rechts ab und fahren nordwärts 3,6 km (ab Abzweigung) nach Fabbriche. Von Fabbriche fahren wir dann auf dieser Straße noch 700 m weiter, um dann, nachdem wir unter der A 26 hindurch sind, links abzubiegen in Richtung Sambuco. 240 m geht es jetzt hinunter zur Brücke über den Fluss. Direkt nach der Brücke die Straße nach rechts und in Serpentine aufwärts in's Tal des Rio Secco. Wir halten uns an der orograf. li. Hangseite und queren 1,7 km nach dieser Brücke nun den Rio Secco. 90 m weiter stellen wir das Auto in einer markanten Linksserpentine ab (hier sieht man sofort die 'ProCanyon'-Infotafel).

Zustieg:

Die beste Information vermittelt die Karte aus der ProCanyon-Beschreibung mit dem braun eingezeichneten Zustieg: <http://www.canyoning.it/procanyon/secco/cartasecco.jpg>. Man sollte bei diesem aussichtsreichen Zustieg immer die Markierungspunkte suchen (blauer Punkt auf weißem Rechteck), vor allem dort, wo sich der Pfad im oberen Drittel zwischen den Büschen einige Male verliert. Zusätzlich folg. Infos: Vom Parkplatz den Ausstiegsweg ca. 30m bachaufwärts, dann unterhalb des großen, aber flachen Gumpens den Bach queren und auf deutlichen Spuren hinauf zu einem Feldweg. Diesen nach links, an dem Haus knapp links vorbei über die Wiese und hinauf zu einem Wanderweg. Dieser bringt uns zu den Häusern des Weilers Soggi (455 m ü.NN). Wir wandern durch den Weiler und nehmen dann einen begrast Feldweg, der fast horizontal in weitem Bogen über die Wiesen (zunächst Richtung NNW) auf den Niederwald zuläuft. Ab hier folgen wir dem Pfad, der in etwa 600 m Höhe auf die Wiesen hinaus und in weitem Bogen, vorbei an einer Ruine, zum Bach führt.

Tour:

Viel Abklettereie im Canyon, z.T. auch an Stellen, wo sich attraktives Abseilen anbieten würde. Ein notwendiger Haken (bei der Wasserableitung) fehlt anno 2013 (alternativ vom Baum). In aller Regel Abseilen außerhalb des Strahls möglich. Im Sommer zu wenig Wasserdurchsatz ('Secco' = trocken).

Rückweg:



Entweder man steigt direkt nach dem orangefarbenen Eisensteg rechts hinauf zu einer Piste und dann hinunter zum Auto - oder man geht noch etwa 200 m weiter, bis am rechten Ufer ein deutlicher Pfad zu erkennen ist. Auf diesem dann bachab zum Auto.

Koordinaten:



Canyon Start [44.4558 8.6827](#)

Canyon Ende [44.4573 8.6995](#)

Begehungen:

2023-03-09 | System User | ★ ★ |  |  | |

Info: Teile der Canyonbeschreibung wurden automatisiert übernommen. Konkret die Felder Weblinks, Koordinaten, Rating, Länge des Canyon, Einfachseil Mindestens von <https://www.descente-canyon.com/canyoning/canyon/22064>

2023-03-09 | System User | ★ ★ |  |  | |

Daten importiert von <https://canyon.carto.net/cwiki/bin/view/Canyons/RioSeccoCanyon.html>