

Zonari

Zonari-Sarazinaschlucht

Info: Die Qualität dieser Beschreibung wurde noch nicht oder schlecht bewertet.

Solltest du den Canyon kennen, sei bitte so nett und prüfe ob die Beschreibung passt und erstelle unter *Begehungen* -> +*Neue Begehung* eine Qualitätsbewertung. Sollten Fehler aufgefallen sein, informiere uns bitte oder trete der Community bei, dann kannst du die Beschreibung direkt selbst korrigieren.

Angelegt: 2023-03-09 20:52:02

Update: 2023-10-14 09:16:12

Druck: 2026-01-31 11:01:54

Land: Ελλάδα / Greece **Region:** Περιφέρεια Κρήτης / Crete **Subregion:** Νομός Λασιθίου / Lasithi Regional Unit **Ort:** Metaxochori

Schwierigkeit: Nicht so schwierig

Grad: v3 a1 II

Gesamtzeit: 4h10

Zustiegszeit: 5min

Begehungszeit: 4h

Rückwegszeit: 5min

Einstiegshöhe: 710m

Ausstiegshöhe: 125m

Höhendifferenz: 585m

Canyonstrecke: 3400m

Höchste Abseilstelle: 40m

Anzahl Abseiler: 13

Transport: Auto benötigt

Gestein:

Einzugsgebiet: km²

Saison: Februar - April

Ausrichtung: Ost

Beste Zeit:

Bewertung: ★ 1.4 (1)

Beschreibung: ★ 0 ()

Verankerung: ★ 0 ()

Besonderheiten:

Ausrüstung:

Seile: 2x 40m

Charakteristik:

Abseil- und Abkletter-Canyon, die Fortsetzung in der Sarazina-Schlucht ist eine touristische Wanderung.

Hydrologie:

Anfahrt:

Von Ierapetra in Richtung Viannos westwärts am Meer entlang (selten zu sehen) nach Myrtos (14 km). Am Ort vorbei, biegen wir von der Hauptstraße in nördlicher Richtung ab (Mithi, Males). Wir durchfahren Mithi und biegen einige km nach dieser Ortschaft links ab zum Ausgang der Sarakina-Schlucht (Staumauer). Auf der großen Parkfläche stellen wir das untere Fahrzeug ab. Mit dem zweiten Fahrzeug geht es zurück zur Straße und auf dieser wieder in nördlicher Richtung weiter. Wir nehmen dann wiederum einige km weiter nicht die Straße nach Males, sondern folgen der links abgehenden Straße, die uns nach Hristos führt. Die Teerstraße bringt uns weiter - zuletzt über einige Serpentine - hinauf nach Metaxochori. Wir fahren in südlicher Richtung durch den Ort, die Teerstraße wandelt sich zur Piste und wir fahren auf dieser weiter. Etwa 2,5 km nach Metaxochori durchfahren wir ein Tor und erreichen 1,5 km nach diesem zuerst das Bachbett des Zonari und wenige Meter danach den Platz, wo wir das zweite Fahrzeug abstellen können (Umsetzung ca. 17 km). Mit dem zweiten Fahrzeug geht es zurück zur Straße und auf dieser wieder in nördlicher Richtung weiter. Wir nehmen dann wiederum einige km weiter nicht die Straße nach Males, sondern folgen der links abgehenden Straße, die uns nach Hristos führt. Die Teerstraße bringt uns weiter - zuletzt über einige Serpentine - hinauf nach Metaxochori. Wir fahren in südlicher Richtung durch den Ort, die Teerstraße wandelt sich zur Piste und wir fahren auf dieser weiter. Etwa 2,5 km nach Metaxochori durchfahren wir ein Tor und erreichen 1,5 km nach diesem zuerst das Bachbett des Zonari und wenige Meter danach den Platz, wo wir das zweite Fahrzeug abstellen können (Umsetzung ca. 17 km). Die auf die Zufahrtsstraße bezogenen Entfernungsangaben im Buch von Bromirakis sind mit Vorsicht zu behandeln.

Zustieg:

Vom Auto direkt hinunter in's Bachbett.

Tour:

Man kann die Tour noch etwas 'anreichern', wenn man zu Beginn noch den rechten Seitencanyon (auf der Topo-Skizze im Buch von Bromirakis als 'Canyon Right' bezeichnet) 'mitnimmt'. Man erreicht diesen eng geschnittenen und zumindest im Frühjahr wasserführenden Seitencanyon, nachdem man den Zonari ein Stück weit abgeklettert ist; man nimmt dann direkt nach dem Zufluss rechts den Pfad, der uns in etwa 10 Min. hinaufbringt zum Beginn des Einschnitts und zu unserem Abstieg in diesen Seitenbach (max. Abseilhöhe hier etwa 15 m).

Rückweg:

Nach Mündung der Zonari-Schlucht in die Sarazina-Schlucht (mit kontinuierlicher Wasserführung) folgt man dem Fluss nun abwärts bis zum Ende der Schlucht. An der Wasserfassung nehmen wir den Weg, der uns zum unteren Fahrzeug bringt.

Koordinaten:

Canyon Start [35.0618 25.5512](#)

Canyon Ende [35.0540 25.5769](#)




Parkplatz Zustieg [35.0621 25.5511](#)

Parkplatz Ausstieg [35.0541 25.5771](#)

Parkplatz Ausstieg [35.0532 25.5787](#)

Alternatives Canyon Ende [35.0514 25.5757](#)

Begehungen:

2023-03-09 | System User |  |  |  | |

Daten importiert von <https://canyon.carto.net/cwiki/bin/view/Canyons/ZonariCanyon.html>