

Levigliese

Canale Levigliese

Info: Die Qualität dieser Beschreibung wurde noch nicht oder schlecht bewertet. Solltest du den Canyon kennen, sei bitte so nett und prüfe ob die Beschreibung passt und erstelle unter <i>Begehungen</i> -> + <i>Neue Begehung</i> eine Qualitätsbewertung. Sollten Fehler aufgefallen sein, informiere uns bitte oder trete der Community bei, dann kannst du die Beschreibung direkt selbst korrigieren.		
Angelegt: 2023-03-09 20:52:34	Update: 2023-12-01 19:51:27	Druck: 2026-06-17 06:06:44
Land: Italia / Italy Region: Toscana Subregion: Lucca Ort: Vergemoli		
Schwierigkeit: Nicht so schwierig	Grad: v3 a3 IV	Gesamtzeit: 2h50
Zustiegszeit: 45min	Begehungszeit: 2h	Rückwegszeit: 5min
Einstiegshöhe: 470m	Ausstiegshöhe: 320m	Höhendifferenz: 150m
Canyonstrecke: 1200m	Höchste Abseilstelle: 20m	Anzahl Abseiler: 6
Transport: Auto benötigt	Gestein:	Einzugsgebiet: km ²
Saison:	Ausrichtung: Südost	Beste Zeit:
Bewertung: ★ 2.5 (2)	Beschreibung: ★ 0 ()	Verankerung: ★ 1 (1)
Besonderheiten:		
Ausrüstung: Seile: 2x25m		
Charakteristik: Abwechslungsreiche Waldschlucht		
Hydrologie:		
Anfahrt: Von Florenz westwärts auf der A 11 oder von La Spezia auf der A 12 in südlicher Richtung, dann von der A 12 bei Viareggio ostwärts abzweigend auf die A 11, erreichen wir Lucca. Von hier fahren wir das Tal des Fiume Serchio in nördlicher Richtung aufwärts und kommen nach 36 km in die Kleinstadt Galliciano am rechten Ufer des Serchio. Hier biegen wir westwärts ab und fahren in Richtung Fornovolasco. Zuerst führt die Straße über dem Turrite Galliciano entlang. Nach etwa 4 km erreicht man eine Zone, wo der Fluss aufgestaut ist. Nachdem wir etwa 1 km am kleinen Stausee entlang gefahren sind, kommen wir zu der Abzweigung, wo die Straße rechts hinauf nach Vergemoli abgeht. Wir fahren jedoch zuerst noch rund 300 m weiter geradeaus, bis die Straße über den Levigliese führt. Direkt vor der Brücke ist rechterhand Platz für das untere Fahrzeug. Mit dem zweiten geht es zurück zur Abzweigung und dann in Serpentina hinauf nach Vergemoli. Wenige hundert Meter vor Erreichen der Ortschaft stellen wir das zweite Fahrzeug dort ab, wo in einer Haarnadelkurve (nach rechts) linkerhand ein Forststräßchen abzweigt.		
Zustieg: Wir folgen dem Forststräßchen in westlicher Richtung. In einem Linksbogen quert es den Levigliese. Hier (Bach noch meist trocken) einsteigen und bachabwärts laufen bis zu einer Wasserableitung (nach Südwesten) sowie den Resten einer Mühle und eines Holzsteges. Hier beginnt der eigentliche Abstieg. Es gibt auch einen Fußweg von Vergemoli in südwestlicher Richtung hinab zu einigen Häusern. Dort verliert er sich jedoch und man muss weglos (und beschwerlich) hinunter zum Bach.		
Tour: 6 Abseiler, siehe Fotos u. Video		
Rückweg: Entweder (rechts) hinaus auf den neu angelegten Steig oder bis zur Straßenbrücke.		

Koordinaten:

Canyon Start [44.0494 10.3802](#)






Canyon Ende [44.0453 10.3870](#)

Alternativer Canyon Start [44.0503 10.3789](#)





Parkplatz Ausstieg [44.0449 10.3875](#)

Parkplatz Zustieg [44.0514 10.3815](#)

Begehungen:

2026-05-10 | MirkoT |    |  Hoch |  Begangen

Der problemlose Abstieg am 10/05/2026 wird gemeldet. (maschinell übersetzt)

2023-03-09 | System User |     | |

Info: Teile der Canyonbeschreibung wurden automatisiert übernommen. Konkret die Felder Weblinks, Koordinaten, Rating, Länge des Canyon, Einfachseil Mindestens von <https://www.descente-canyon.com/canyoning/canyon/22444>

2023-03-09 | System User |     | |

Daten importiert von <https://canyon.carto.net/cwiki/bin/view/Canyons/LeviglieseCanyon.html>