











Siagne de la Pare Escragnolles

Siagne de la Pare, Gorges de la Siagne, Siagne de la Pare - Escragnolles

Angelegt: 2023-03-09 20:53:55	Update: 2023-12-14 12:45:31	Druck: 2026-01-31 09:01:14
Land: France Region: Provence-Alpes-Côte-d'Azur / Provence-Alpes-Cote d'Azur Subregion: Alpes-Maritimes Ort: Escragnolles		
Schwierigkeit: Einfach	Grad: v2 a2 II	Gesamtzeit: 4h55
Zustiegszeit: 25min	Begehungszeit: 3h	Rückwegszeit: 1h30
Einstiegshöhe: 540m	Ausstiegshöhe: 390m	Höhendifferenz: 150m
Canyonstrecke: 1200m	Höchste Abseilstelle: 11m	Anzahl Abseiler: 15
Transport: zu Fuß	Gestein:	Einzugsgebiet: 20.00km²
Saison: Juli - September	Ausrichtung: Süd	Beste Zeit:
Bewertung: ★ 3.6 (1)	Beschreibung: ★ 2 (1)	Verankerung: ★ 0 ()
Besonderheiten: § Reglementiert,		
Ausrüstung: Seile: 1x 30m		
Charakteristik: Abwechslungsreicher Abstieg über Sinterbecken		
Hydrologie: http://pecheursursiagneblogfr.unblog.fr/89/		
Anfahrt: Von Cannes nimmt man die N 85 nach Grasse und fährt weiter auf der Route Napoléon bis zur Ortschaft Escragnolles (ca. 19 km ab Grasse). Hier geht es auf einer kleinen Straße links hinunter den Wegweisern "Siagne de la Pare" folgend. Die Straße findet ihre Fortsetzung in einer ungeteerten Piste, die im weiteren Verlauf wieder etwas ansteigt. Bevor sie dann steil abfällt, auf einer größeren ebenen Fläche das Auto abstellen (Stahlseil, Lastenaufzug zur Quelle am Gegenhang).		
Zustieg: Die steil abfallende Piste weiter gehen, vorbei an der Markierung "88". Die Piste findet ihre Fortsetzung in einem Pfad. Bevor(!) man schließlich ein großes Geröllfeld erreicht und vor der großen Info-Tafel gehen rechts hinunter Pfadspuren. Hier hinunter und im weiteren Verlauf den Steinmännchen hinab zum Fluss folgen.		
Tour: Der Bach fließt über zahllose Sinterterrassen mit durchschnittlich geringem Gefälle dahin, bietet aber auch eine Engstelle und viele Sprungmöglichkeiten. Manchmal lohnt ein Blick hinter den Wasservorhang der versinterten Kaskaden. \nAlso nicht nur landschaftlich attraktiv!		
Rückweg: Früher mußte man die Autos rund 25 km umsetzen, vgl. z.B. "Canyons Méditerranéens - Les plus beaux canyons de l'Ubaye á la mer" (Bernard Barbier/Bernard Ranc) 1993),S. 182; jetzt kann man bei dem Zusammenfluss mit dem anderen Quellfluss der Siagne links hinauf und zurück zum Auto. Dazu geht man zuerst einmal etwa 100 m am orograf. rechten Ufer die andere (Grande)Siagne flussaufwärts. Hier markieren dann Steinmännchen und orange Markierungsstriche eine undeutliche Aufstiegsspur (beginnend in westlicher Richtung!) nordwärts hinauf auf dem Rücken zwischen Siagne de la Pare und Siagne. Mehrere Passagen sind seilgesichert. Nach etwa 45 Min. erreicht man eine Wasserleitung, folgt ihr horizontal nach links, kommt zuerst auf den Zustiegsweg und auf diesem zurück zum Auto (Rückweg 1,5 bis 2 Std.) - vgl.: wikiloc		
Koordinaten: Canyon Start 43.7052 6.7733 Canyon Ende 43.6942 6.7749 Parkplatz Zustieg und Ausstieg 43.7102 6.7694		

Begehungen:

2023-04-19	Daniel Sturm										Nicht begangen
Koordinaten und Beschreibung bearbeitet.											
2023-03-09	System User										
Daten importiert von https://canyon.carto.net/cwiki/bin/view/Canyons/SiagnedelaPareEscragnollesCanyon.html											