



# Trono

Rio Trono

<b>Info: Die Qualität dieser Beschreibung wurde noch nicht oder schlecht bewertet.</b> Solltest du den Canyon kennen, sei bitte so nett und prüfe ob die Beschreibung passt und erstelle unter <i>Begehungen</i> -> + <i>Neue Begehung</i> eine Qualitätsbewertung. Sollten Fehler aufgefallen sein, informiere uns bitte oder trete der Community bei, dann kannst du die Beschreibung direkt selbst korrigieren.		
<b>Angelegt:</b> 2024-06-05 22:27:48	<b>Update:</b> 2026-03-09 09:47:33	<b>Druck:</b> 2026-06-20 04:06:08
<b>Land:</b> Italia / Italy <b>Region:</b> Liguria <b>Subregion:</b> Imperia <b>Ort:</b> Triora		
<b>Schwierigkeit:</b> Etwas schwierig	<b>Grad:</b> v4 a1 II	<b>Gesamtzeit:</b> 1h5
<b>Zustiegszeit:</b> 20min	<b>Begehungszeit:</b> 40min	<b>Rückwegszeit:</b> 5min
<b>Einstiegshöhe:</b> 750m	<b>Ausstiegshöhe:</b> 650m	<b>Höhendifferenz:</b> 100m
<b>Canyonstrecke:</b> 500m	<b>Höchste Abseilstelle:</b> 36m	<b>Anzahl Abseiler:</b>
<b>Transport:</b> zu Fuß	<b>Gestein:</b>	<b>Einzugsgebiet:</b> km <sup>2</sup>
<b>Saison:</b>	<b>Ausrichtung:</b>	<b>Beste Zeit:</b>
<b>Bewertung:</b> ★ 1.9 (1)	<b>Beschreibung:</b> ★ 0 ()	<b>Verankerung:</b> ★ 0 ()
<b>Besonderheiten:</b>		
<b>Ausrüstung:</b> Seile: 2x 40m		
<b>Charakteristik:</b> Drei Abseiler - im Frühjahr wasserführend.		
<b>Hydrologie:</b> Oft trocken.		
<b>Anfahrt:</b> Von der Autobahn A10 Ventimiglia-Genova verlassen Sie die Ausfahrt Arma di Taggia und fahren Sie auf der SS548 das Argentina-Tal hinauf bis nach Molini di Triora. Weiter geht es auf der SP52 bis nach Triora und dann bis nach Loreto. Fahren Sie an Loreto (250 m) vorbei und parken Sie an der Brücke über den Trono.		
<b>Zustieg:</b> Zurück nach Loreto, nach der Linkskurve einen guten Weg nehmen, der auf einen Pfad mündet. Diesem nach links folgen, er führt zu einem großen Haus. Von dort aus nicht sofort links überqueren, sondern einige Meter hinaufsteigen, um eine bessere Terrasse zu erreichen. Leicht zum linken Ufer gelangen, ein wenig hinuntersteigen zum Startpunkt der Route.		
<b>Tour:</b> Eine C10, dann die schöne C38, ein dritter Abseiler endet wenige Meter vom Auto entfernt. Die Strecke wird wegen ihrer Kürze „schlecht bewertet“, ist aber im Frühjahr bei ausreichender Wasserführung als Ergänzung zu einem anderen Abseiler im Tal empfehlenswert.		
<b>Rückweg:</b>		
<b>Koordinaten:</b> Canyon Start <a href="#">43.9943 7.7394</a>		




## Begehungen:

2024-11-16 | System User |    Trocken |  Begangen

Automatisch importiert von Descente-Canyon.com für Canyon Trono Avevo nouveau spit (Quelle: <https://www.descente-canyon.com/canyoning/canyon-debit/21629/observations.html>)

2024-10-12 | System User |    Normal |  Begangen

Automatisch importiert von Descente-Canyon.com für Canyon Trono (Quelle: <https://www.descente-canyon.com/canyoning/canyon-debit/21629/observations.html>)

2023-03-09 | System User |    | |

Daten importiert von <https://ropewiki.com/Trono>