

Vezeronce

Gorges de la Vezeronce, Les gorges de la Vezeronce

Info: Die Qualität dieser Beschreibung wurde noch nicht oder schlecht bewertet.

Solltest du den Canyon kennen, sei bitte so nett und prüfe ob die Beschreibung passt und erstelle unter *Begehungen* -> +*Neue Begehung* eine Qualitätsbewertung.

Sollten Fehler aufgefallen sein, informiere uns bitte oder trete der Community bei, dann kannst du die Beschreibung direkt selbst korrigieren.

Angelegt: 2023-03-09 20:50:27

Update: 2023-10-14 09:16:09

Druck: 2023-11-29 04:11:44

Land: France **Region:** Auvergne-Rhône-Alpes **Subregion:** Ain **Ort:** Surjoux

Schwierigkeit: Etwas schwierig

Grad: v4 a3 III

Gesamtzeit: 2h10

Zustiegszeit: 5min

Begehungszeit: 2h

Rückwegszeit: 5min

Einstiegshöhe: 400mm

Ausstiegshöhe: 260mm

Höhendifferenz: 140m

Canyonstrecke: 1500m

Höchste Abseilstelle: 32m

Anzahl Abseiler:

Transport:

Gestein:

Einzugsgebiet:

Saison:

Ausrichtung:

Beste Zeit:

Bewertung: ★★★★★ 2.6 (2)

Beschreibung: 📖📖📖 0 ()

Verankerung: 🪚🪚🪚 0 ()

Besonderheiten:

Ausrüstung:

Charakteristik:

Kleingliedrige Schlucht mit beeindruckendem Sinter-Fall am Ende

Hydrologie:

Anfahrt:

Von Genf auf der Autobahn A40 ("Autoroute Blanche") gut 30 km in Richtung Lyon. An der Ausfahrt "10" verlassen wir die A40 in Richtung Vouvray. Bei Ochiaz kommen wir auf die D 991 (Rue de la Fontaine). Wir folgen dieser Straße 8 km in südlicher Richtung und biegen dann links ab auf die D72 und kommen nach 2,8 km - bei einer Straßenverzweigung rechts abbiegend, Zuletzt über "unseren" Bach nach Surjoux. \nUm das untere Fahrzeug zu plazieren, fahren wir wieder zurück zur Abzweigung von der D72, hier in spitzen Winkel rechts und hinunter zur Rhone. Dort stößt man auf einen großen Parkplatz und Tafeln weisen den Weg zum "Pain du Sucre". Hier das untere Fahrzeug abstellen.

Zustieg:

Am südlichen Ortsausgang von Surjoux folgen wir einer kleinen Straße in grundsätzlich westlicher Richtung. Sie quert ein kleines Waldstück, zieht dann in einer Rechts-/Links-Schleife durch ein Gehöft, wird zum Feldweg. Nach etwa 800m ab Ortsausgang Surjoux erreichen wir einen Hochspannungsmast (man könnte auch mit dem Auto bis hierhin fahren) und folgen von diesem einem Pfad in nördlicher Richtung bis zum Bach.

Tour:

Längere Laufstrecken im überwiegend versinterten Bachbett sind nicht unangenehm. Andererseits einige attraktive Passagen mit Sprungmöglichkeiten, vor allem aber auch der versinterte Schlusswasserfall.

Rückweg:

Nach dem Abseiler auf den "Pain du Sucre" im offenen Bachbett etwa 50 m weiter, dann rechts hinaus auf den Weg, der uns unter dem alten und neuen Eisenbahnviadukt hindurch zum Parkplatz bringt.

Koordinaten:

Canyon Start [46.02580000 5.79286000](#)

Canyon Ende [46.02130000 5.80670000](#)

Begehungen:

2023-11-19 | System User | |||  Normal |  Begangen




Automatisch importiert von Descente-Canyon.com für Canyon Vezeronce Un superbe canyon avec de belles vasques creusées et une eau magnifique. De belles dalles. Il manquerait un équipement intermédiaire pour la cascade en deux parties. Tout le reste de l'équipement est top. (Quelle: <https://www.descente-canyon.com/canyoning/canyon-debit/225/observations.html>)

2023-11-19 | System User | |||  Normal |  Begangen

Automatisch importiert von Descente-Canyon.com für Canyon Vezeronce (Quelle: <https://www.descente-canyon.com/canyoning/canyon-debit/225/observations.html>)

2023-03-09 | System User |     ||||

Info: Teile der Canyonbeschreibung wurden automatisiert übernommen. Konkret die Felder Weblinks, Koordinaten, Rating, Länge des Canyon, Einfachseil Mindestens von <https://www.descente-canyon.com/canyoning/canyon/225>

2023-03-09 | System User |    ||||

Daten importiert von <https://canyon.carto.net/cwiki/bin/view/Canyons/VezeronceCanyon.html>