

Bilsé





Barranco Bilsé, Fondo

Info: Die Qualität dieser Beschreibung wurde noch nicht oder schlecht bewertet. Solltest du den Canyon kennen, sei bitte so nett und prüfe ob die Beschreibung passt und erstelle unter <i>Begehungen</i> -> + <i>Neue Begehung</i> eine Qualitätsbewertung. Sollten Fehler aufgefallen sein, informiere uns bitte oder trete der Community bei, dann kannst du die Beschreibung direkt selbst korrigieren.		
Angelegt: 2023-03-09 20:52:57	Update: 2023-11-20 22:30:04	Druck: 2026-06-20 04:06:37
Land: España / Spain Region: Aragón Subregion: Huesca Ort: Barbaruens		
Schwierigkeit: Nicht so schwierig	Grad: v3 a1 III	Gesamtzeit: 3h20
Zustiegszeit: 1h	Begehungszeit: 2h	Rückwegszeit: 20min
Einstieghöhe: 1650m	Ausstieghöhe: 1315m	Höhendifferenz: 335m
Canyonstrecke: m	Höchste Abseilstelle: 45m	Anzahl Abseiler: 7
Transport: zu Fuß	Gestein:	Einzugsgebiet: km ²
Saison:	Ausrichtung: Ost	Beste Zeit:
Bewertung: ★ 2.1 (1)	Beschreibung: ★ 0 ()	Verankerung: ★ 0 ()
Besonderheiten:		
Ausrüstung: Seile: 2x50m		
Charakteristik: Alpiner Abseilcanyon, in der Regel wasserarm		
Hydrologie:		
Anfahrt: Von Castejon de Sos im Valle de Benasque fahren wir auf der A-139 südwärts in Richtung Graus, Barbastro. Nach 7 km biegen wir bei den Häusern von La Catalana rechts ab auf die HU-V-6411 und fahren über Seira hinauf nach Barbaruens (8,3 km) . 100 m vor Erreichen der Ortschaft biegen wir links ab auf eine Piste, die - teilweise steil - bergauf führt. Bei einer Verzweigung (etwa 2,8 km von Barbaruens) biegen wir rechts ab und kommen nach etwa 1 km zu einem links abzweigenden Wanderweg (GR 15 - Steinmännchen). Hier stellen wir unser Auto ab.		
Zustieg: Wir nehmen den Wanderweg (rot/weiße Markierung), der parallel zum östlich gelegenen Barranco Bilsé aufwärts zieht. Wir queren 2, meist trockene, Bachbette und steigen später steil bergan. Oben verflacht der Weg und wir kommen zu einem markanten 3-stämmigen Laubbaum. Hier verlassen wir den Weg und suchen nordöstlich davon den Einstieg in den Barranco Bilsé. Man kann auch noch ein Stück weiter auf dem, Weg, bis dieser das Bachbett kreuzt und dort einsteigen.		
Tour: 7 Abseiler, abwechslungsreicher Abstieg, Laufstrecken und Abklettern. Der Wasserdurchsatz verliert sich sukzessive. Fakultativ der 45 m - Abseiler am Schluss, siehe "Rückweg".		
Rückweg: Nach dem 12m - Abseiler und einer 5 m - Stufe, die ageklettern wird, treffen wir auf einen Weg, der das Bachbett quert (1420m alt.). Auf diesen steigen wir nach rechts aus und gehen den Zustiegsweg hinunter zum Auto. Alternativ kann man den Barranco Bilsé weiter gehen und kommt umgehend zu einem 43 m - Abseiler (vom Baum). Anschließend läuft man etwa 500 m im Bachbett abwärts , um dann auf die Piste zu treffen, die das Bachbett quert. Auf dieser rechts zum Auto. In diesem Falle werden 2x50m Seil benötigt.		
Koordinaten: Canyon Start 42.5193 0.3574 Canyon Ende 42.5170 0.3640 Alternatives Canyon Ende 42.5128 0.3708 Parkplatz Zustieg und Ausstieg 42.5119 0.3726		

Begehungen:

2024-06-16 | System User |   | |

Información: Partes de la descripción del cañón se han importado automáticamente. Concretamente, los campos Ruta GPS, Topografía de <https://www.docuwiki.infobarrancos.es/doku.php?id=barrancos:huesca:bilse>

2023-03-09 | System User |   |   | |

Daten importiert von <https://canyon.carto.net/cwiki/bin/view/Canyons/BilseCanyon.html>