

Gorgétta





Ruisseau de la Gorgétta

Info: Die Qualität dieser Beschreibung wurde noch nicht oder schlecht bewertet. Solltest du den Canyon kennen, sei bitte so nett und prüfe ob die Beschreibung passt und erstelle unter <i>Begehungen</i> -> + <i>Neue Begehung</i> eine Qualitätsbewertung. Sollten Fehler aufgefallen sein, informiere uns bitte oder trete der Community bei, dann kannst du die Beschreibung direkt selbst korrigieren.		
Angelegt: 2023-11-20 21:18:00	Update: 2026-03-13 07:16:19	Druck: 2026-05-04 10:05:08
Land: France Region: Provence-Alpes-Côte-d'Azur / Provence-Alpes-Cote d'Azur Subregion: Alpes-Maritimes Ort: La Tour		
Schwierigkeit: Nicht so schwierig	Grad: v3 a2 III	Gesamtzeit: 5h
Zustiegszeit: 1h20	Begehungszeit: 2h30	Rückwegszeit: 1h10
Einstiegshöhe: 724m	Ausstiegshöhe: 480m	Höhendifferenz: 244m
Canyonstrecke: 1700m	Höchste Abseilstelle: 30m	Anzahl Abseiler:
Transport: zu Fuß	Gestein:	Einzugsgebiet: km ²
Saison:	Ausrichtung:	Beste Zeit:
Bewertung: ★ 1.5 (1)	Beschreibung: ★ 0 ()	Verankerung: ★ 0 ()
Besonderheiten:		
Ausrüstung: Seile: 2x 30m		
Charakteristik: Mehr Wandern als Canyon - 4 Abseiler.		
Hydrologie:		
Anfahrt: Von der Brücke Pont de la Mescla durch das Tinée-Tal (D 2205) bis zur Brücke Pont de la Lune, dann hinauf zum Dorf La Tour. Das Dorf verlassen, Richtung Granges de la Brasque, zwei Haarnadelkurven passieren und am Wegweiser 15 parken.		
Zustieg: Folgen Sie dem GR 510, um leicht bergab zur Brücke von St. Jean zu gelangen. 40 Min. Gehen Sie unter der Kapelle St. Jean Baptiste hindurch und dann zur Markierung 16. 20 Min. Unterhalb des Dorfes nehmen Sie einen grasbewachsenen Weg mit einem schwarzen Rohr. Wenn dieses Rohr auf den Bach trifft, nehmen Sie nach einem flachen Abschnitt (10 Min.) einen vagen Weg links, der bergauf führt. Überqueren Sie einen Felsgrat und steigen Sie auf einem guten Weg rechts zum Bach hinab. 10 Min.		
Tour: Zu Beginn ein C30-Gefälle mit Bäumen in der Mitte, dann langer Marsch. Das Ende ist der interessanteste Teil: ein Einschnitt, der mit einem C7 (Abkletterung oder Sprung) beginnt, dann ein C13 mit 2 Spits und der letzte Wasserfall (C20-Gefälle), der zum Zusammenfluss mit dem Bach St. Jean führt. Strecke unter Waldbedeckung.		
Rückweg: Den Bach von St. Jean hinaufsteigen (schön, 2 Becken, Sprung möglich). Eine C4-Passage erfordert einen etwas heiklen, aber nicht ausgesetzten Kletterpassage bis zur Brücke von St. Jean. Am linken Ufer zur Brücke hinaufsteigen und den Hinweg zurückgehen.		
Koordinaten: Canyon Start 43.9595 7.2166 Canyon Ende 43.9537 7.2088 Parkplatz Unbekannt 43.9487 7.1864		

Begehungen:

2025-10-05 | System User |    Normal |  Nicht begangen

Automatisch importiert von Descente-Canyon.com für Canyon Gorgétta Vu en parcourant le ruisseau de Saint-Jean. (Quelle: <https://www.descente-canyon.com/canyoning/canyon-debit/21435/observations.html>)

2023-03-09 | System User |     | |

Daten importiert von <https://www.descente-canyon.com/canyoning/canyon/21435/Gorgetta.html>