

Rotthalten

Info: Die Qualität dieser Beschreibung wurde noch nicht oder schlecht bewertet.

Solltest du den Canyon kennen, sei bitte so nett und prüfe ob die Beschreibung passt und erstelle unter *Begehungen* -> +*Neue Begehung* eine Qualitätsbewertung. Sollten Fehler aufgefallen sein, informiere uns bitte oder trete der Community bei, dann kannst du die Beschreibung direkt selbst korrigieren.

Angelegt: 2023-07-31 13:24:01

Update: 2023-10-14 09:16:32

Druck: 2026-05-04 11:05:50

Land: Schweiz / Switzerland **Region:** Kanton Nidwalden **Subregion:** Wolfenschiessen **Ort:** Grafenort

Schwierigkeit:

Grad: v? a? ?

Gesamtzeit: 4h45

Zustiegszeit: 30min

Begehungszeit: 4h

Rückwegszeit: 15min

Einstiegshöhe: 1300m

Ausstiegshöhe: 800m

Höhendifferenz: 500m

Canyonstrecke: 1500m

Höchste Abseilstelle: 70m

Anzahl Abseiler:

Transport: Seilbahn

Gestein:

Einzugsgebiet: 2.00km²

Saison:

Ausrichtung:

Beste Zeit:

Bewertung: ★ 0 ()

Beschreibung: ★ 0 ()

Verankerung: ★ 0 ()

Besonderheiten:

Ausrüstung:

Seile: 2x 80m

Charakteristik:

Wenig eingeschnittener Canyon, nicht ohne Reiz.

Wenig Wasserdurchsatz.

Hydrologie:

Anfahrt:

Zustieg:

Tour:

Rückweg:

An der Brücke links hinaus auf dem Weg zurück zum Auto.

Koordinaten:

Canyon Start [46.8782 8.3525](#)

Parkplatz Zustieg und Ausstieg [46.8790 8.3751](#)

Canyon Ende [46.8748 8.3730](#)

Begehungen:




2026-05-02 | Daniel Sturm |   |  Nicht begangen

Bild von der zweiten Bachquerung im Zustieg. Etwas oberhalb wurden wir von der Grundstückseigentümerin auf einem Quad konfrontiert - was wir hier vorhätten - sie möchte kein Canyoning auf ihrem Grund und hatte behauptet es sei Naturschutzgebiet. Es ist kein Naturschutzgebiet.