

Pissevieille

Ruisseau de Pissevieille

Info: Die Qualität dieser Beschreibung wurde noch nicht oder schlecht bewertet.
Solltest du den Canyon kennen, sei bitte so nett und prüfe ob die Beschreibung passt und erstelle unter *Begehungen* -> +*Neue Begehung* eine Qualitätsbewertung.
Sollten Fehler aufgefallen sein, informiere uns bitte oder trete der Community bei, dann kannst du die Beschreibung direkt selbst korrigieren.

Angelegt: 2023-03-09 20:50:27	Update: 2023-10-14 09:16:09	Druck: 2024-04-24 10:04:44	
Land: France	Region: Bourgogne-Franche-Comté	Subregion: Jura	Ort: Longchaumois
Schwierigkeit: Etwas schwierig	Grad: v4 a2 III	Gesamtzeit: 6h2	
Zustiegszeit: 1h	Begehungszeit: 5h	Rückwegszeit: 2min	
Einstiegshöhe: 780mm	Ausstiegshöhe: 465mm	Höhendifferenz: 315m	
Canyonstrecke:	Höchste Abseilstelle: 55m	Anzahl Abseiler: 25	
Transport:	Gestein:	Einzugsgebiet:	
Saison:	Ausrichtung:	Beste Zeit:	
Bewertung: ★ 0 ()	Beschreibung: 🗺️ 0 ()	Verankerung: 📍 0 ()	

Besonderheiten:

Ausrüstung:
Seile: 2x 60m

Charakteristik:
Abseilcanyon

Hydrologie:

Anfahrt:
Siehe Google-Luftaufnahme in "Fotogalerie". Auch eine Umsetzung zum Einstieg wäre möglich (24 km).

Zustieg:
Von der Straße zum Bach, hier Wasserstand prüfen. Dem Weg in einem Bogen folgen (3 Serpentin), danach trifft man auf einen anderen Weg. Diesem nach links folgen über die Brücke. An der Gabelung dem rechten Weg bergan folgen bis man auf 800 HM die Möglichkeit hat den Bach zu queren. Hier einsteigen.

Siehe Kartenskizze in "Fotogalerie" (rot)


Tour:
Siehe topo-Zeichnung, Fotos u. Videos

Rückweg:
Am Zusammenfluss mit der Bienne orographisch links aussteigen und dem Pfad zur Straße folgen.



Siehe Kartenskizze in "Fotogalerie" (braun).

Koordinaten:
Canyon Start [46.45100000 5.90407000](#)
Parkplatz Zustieg und Ausstieg [46.45480000 5.89080000](#)
Canyon Ende [46.45420000 5.89300000](#)
Parkplatz Zustieg [46.45498000 5.91159000](#)

Begehungen:

2024-03-17 | System User | | | |  Trocken |  Nicht begangen

Automatisch importiert von Descente-Canyon.com für Canyon Pissevieille Canyon sec avant la résurgence au pied de la C70. (Quelle: <https://www.descente-canyon.com/canyoning/canyon-debit/2191/observations.html>)

2023-12-09 | System User | | | |  Hoch |  Begangen

Automatisch importiert von Descente-Canyon.com für Canyon Pissevieille (Quelle: <https://www.descente-canyon.com/canyoning/canyon-debit/2191/observations.html>)

2023-10-21 | System User | | | |  Normal |  Begangen

Automatisch importiert von Descente-Canyon.com für Canyon Pissevieille Magnifique canyon (partie best off réalisée) avec un débit parfait étant donné 2 jours de précipitations. RAS sur les amarrages (Quelle: <https://www.descente-canyon.com/canyoning/canyon-debit/2191/observations.html>)

2023-03-09 | System User | | | |

Daten importiert von <https://canyon.carto.net/cwiki/bin/view/Canyons/PissevieilleCanyon.html>