

Ortas

Cascade d' Ortas

Info: Die Qualität dieser Beschreibung wurde noch nicht oder schlecht bewertet.

Solltest du den Canyon kennen, sei bitte so nett und prüfe ob die Beschreibung passt und erstelle unter *Begehungen* -> +*Neue Begehung* eine Qualitätsbewertung. Sollten Fehler aufgefallen sein, informiere uns bitte oder trete der Community bei, dann kannst du die Beschreibung direkt selbst korrigieren.

Angelegt: 2023-11-20 21:23:54

Update: 2025-08-22 11:14:47

Druck: 2026-02-02 04:02:30

Land: France **Region:** Provence-Alpes-Côte-d'Azur / Provence-Alpes-Cote d'Azur **Subregion:** Alpes-Maritimes
Ort: Roquebrune-Cap-Martin

Schwierigkeit: Etwas schwierig

Grad: v4 a1 I

Gesamtzeit: 1h20

Zustiegszeit: 10min

Begehungszeit: 1h

Rückwegszeit: 10min

Einstiegshöhe: 485m

Ausstiegshöhe: 385m

Höhendifferenz: 100m

Canyonstrecke: 160m

Höchste Abseilstelle: 60m

Anzahl Abseiler:

Transport: zu Fuß

Gestein:

Einzugsgebiet: km²

Saison:

Ausrichtung:

Beste Zeit:

Bewertung: ★ 1.3 (1)

Beschreibung: ★ 0 ()

Verankerung: ★ 0 ()

Besonderheiten:

Ausrüstung:

Seile: 2x 65m

Charakteristik:

Vertikaler meist trockener Abseilcanyon.

Hydrologie:

Der Canyon ist meistens trocken, aber Vorsicht, bei starken Niederschlägen besteht Hochwassergefahr. Die Verankerungen wurden durch das Hochwasser vom Hauptstandplatz gerissen, aber im Juni 2015 wieder angebracht.

Anfahrt:

Von der RD 67 auf Höhe von Cap Martin fahren Sie 2,5 km auf der RD 51 in Richtung La Turbie. In einer großen Kurve biegen Sie rechts auf die RD 50 nach Gorbio ab; folgen Sie dieser Straße 1 km lang und biegen Sie dann links auf den schmalen und steilen asphaltierten Weg La Coupière ab, der zum Parkplatz des Passes (440 m) führt. Parkplatz auf der linken Seite.

Zustieg:

Vom Col de la Coupière (440 m) aus geht es etwa 400 Meter lang auf dem Waldbrandbekämpfungsweg DFCI des Trois Monts (GR 51) in Richtung Süden bergauf. Von dort aus gelangt man durch das Gestrüpp zum Tal und schließlich zum Wasserfall.

Tour:

Der Abstieg beginnt oben am 60 Meter hohen Wasserfall. Über einen ersten Standplatz am rechten Ufer gelangt man zum Hauptstandplatz am linken Ufer, der sich etwa fünfzehn Meter flussabwärts befindet. Das Ende des Abstiegs markiert der Fuß des Wasserfalls. Der weitere Verlauf des Tals ist ebenfalls sehenswert, lässt jedoch angesichts der Vegetation und des geringen Höhenunterschieds bis zur Autobahn keine Träumereien aufkommen.

Das Hauptrelais befindet sich im Hochwasserbereich. Es wäre vorteilhaft, ein neues Relais außerhalb des Hochwasserbereichs am rechten Ufer anzubringen. Hinweis für Interessierte ...

Dieser Parcours ermöglicht Seilmanöver in großer Höhe, ohne dass ein ganztägiger Abstieg erforderlich ist.

Rückweg:




Über halb markierte Pfade durch das Gestrüpp am linken Ufer hinaufsteigen.

Koordinaten:

Canyon Start [43.7721 7.4438](#)

Parkplatz Unbekannt [43.7751 7.4465](#)

Begehungen:

2023-03-09 | System User |  |  |  | |

Daten importiert von <https://www.descente-canyon.com/canyoning/canyon/23463/Ortas.html>