

















Ravin d'Ullion

Vallon d' Ullion

| | | |
|---|------------------------------------|-----------------------------------|
| Info: Die Qualität dieser Beschreibung wurde noch nicht oder schlecht bewertet. Solltest du den Canyon kennen, sei bitte so nett und prüfe ob die Beschreibung passt und erstelle unter <i>Begehungen</i> -> + <i>Neue Begehung</i> eine Qualitätsbewertung. Sollten Fehler aufgefallen sein, informiere uns bitte oder trete der Community bei, dann kannst du die Beschreibung direkt selbst korrigieren. | | |
| Angelegt: 2023-03-09 20:50:40 | Update: 2023-12-21 12:11:45 | Druck: 2025-12-18 12:12:07 |
| Land: France Region: Provence-Alpes-Côte-d’Azur / Provence-Alpes-Cote d'Azur Subregion: Alpes-Maritimes Ort: Marie | | |
| Schwierigkeit: Nicht so schwierig | Grad: v3 a3 II | Gesamtzeit: 6h |
| Zustiegszeit: 1h30 | Begehungszeit: 4h | Rückwegszeit: 30min |
| Einstiegshöhe: 870m | Ausstiegshöhe: 450m | Höhendifferenz: 420m |
| Canyonstrecke: 3500m | Höchste Abseilstelle: 17m | Anzahl Abseiler: 11 |
| Transport: zu Fuß | Gestein: | Einzugsgebiet: km² |
| Saison: | Ausrichtung: West | Beste Zeit: 14-18 Uhr |
| Bewertung: ★ 2.8 (2) | Beschreibung: ★ 0 () | Verankerung: ★ 0 () |
| Besonderheiten: | | |
| Ausrüstung: Seile: 2x20m | | |
| Charakteristik: Abwechslungsreicher Waldgraben Achtung: das Vallon d'Ullion war stark betroffen von dem Unwetter ("Tempete") vom Okt. 2020 mt starken Murenabgängen. Dadurch könnte sich Einiges im Canyon wesentlich verändert haben. Das betrifft auch evtl. danach fehlende Sicherungen. | | |
| Hydrologie: | | |
| Anfahrt: Von Nizza auf der N 202 Richtung Digne; nach 28 km und direkt nach einem langen Tunnel von der N 2202 ab auf die D 2205 und das Tinée-Tal hinauf. Nach 18 km und 7,5 km nach Pont-de-Cians geht es rechts ab und 6 km hinauf zu dem Ort Marie, wo wir parken. | | |
| Zustieg: Weiter auf der Straße, die zum Feldweg wird. In der ersten Links-Serpentine geht rechts ein Pfad ab, der in das Vallon d'Ullion hinauf- und hinterführt. Man passiert den Kamm der Serre Blanc (920 m ü.NN). Etwa 200 m weiter geht rechts ein Pfad ab, der uns in etwa 10 Min. hinunter an den Bach bringt. | | |
| Tour: Schon der aussichtsreiche Anmarsch lohnt die Tour. Auch sonst ist das Vallon d'Ullion nicht nur ein naturbelassener Waldgraben. Interessant die wasserüberströmten Tuffformationen. Für Rutschen und Sprünge fehlt es den Gumpen regelmäßig an der erforderlichen Wassertiefe. | | |
| Rückweg: Ungefähr 800 m nach dem letzten (17-m-)Abseiler bei der Steinbrücke aussteigen und rechts (nach Norden) hinauf nach Marie, vorbei an der Kapelle St Roche. | | |
| Koordinaten: Canyon Start 44.0312 7.1653 Canyon Ende 44.0281 7.1410 Parkplatz Zustieg und Ausstieg 44.0325 7.1359 | | |

Begehungen:

| |
|--|
| 2024-07-04 System User    Normal  Begangen Automatisch importiert von Descente-Canyon.com für Canyon Ullion Voir photos (Quelle: https://www.descente-canyon.com/canyoning/canyon-debit/251/observations.html) |
| 2024-06-29 System User    Normal  Begangen Automatisch importiert von Descente-Canyon.com für Canyon Ullion Seul la grande cascade a gardé les équipements toutes les petites reequipe en mono point une cascade nouvelle de 10 m au niveau de la prise d' eau 4m 7 m 6 m 10m 4 m et 18 m mais très encaissé (Quelle: https://www.descente-canyon.com/canyoning/canyon-debit/251/observations.html) |
| 2023-03-09 System User     Info: Teile der Canyonbeschreibung wurden automatisiert übernommen. Konkret die Felder Weblinks, Koordinaten, Rating, Länge des Canyon, Einfachseil Mindestens von https://www.descente-canyon.com/canyoning/canyon/251 |
| 2023-03-09 System User     Daten importiert von https://canyon.carto.net/cwiki/bin/view/Canyons/UllionCanyon.html |