

Chaudane

Vallon de la Chaudane

Info: Die Qualität dieser Beschreibung wurde noch nicht oder schlecht bewertet.

Solltest du den Canyon kennen, sei bitte so nett und prüfe ob die Beschreibung passt und erstelle unter *Begehungen* -> +*Neue Begehung* eine Qualitätsbewertung. Sollten Fehler aufgefallen sein, informiere uns bitte oder trete der Community bei, dann kannst du die Beschreibung direkt selbst korrigieren.

Angelegt: 2023-11-20 21:22:28

Update: 2025-09-15 09:20:38

Druck: 2026-02-02 02:02:15

Land: France **Region:** Provence-Alpes-Côte-d'Azur / Provence-Alpes-Cote d'Azur **Subregion:** Alpes-Maritimes
Ort: Clans

Schwierigkeit: Einfach

Grad: v2 a2 ?

Gesamtzeit: 1h37

Zustiegszeit: 35min

Begehungszeit: 1h

Rückwegszeit: 2min

Einstiegshöhe: 730m

Ausstiegshöhe: 611m

Höhendifferenz: 119m

Canyonstrecke: 500m

Höchste Abseilstelle: 14m

Anzahl Abseiler:

Transport:

Gestein:

Einzugsgebiet: km²

Saison:

Ausrichtung:

Beste Zeit:

Bewertung: ★ 1.6 (1)

Beschreibung: ★ 0 ()

Verankerung: ★ 0 ()

Besonderheiten:

Ausrüstung:

Charakteristik:

Wenig verspielt, erst offen dann eingeschnittener.

Hydrologie:

An den Rändern kann man sich leicht in Sicherheit bringen.

Fließt das ganze Jahr über. Keine tiefe Becken, Kombiunterteil ausreichend

Anfahrt:

Von Nizza aus nehmen Sie die Autobahn A8 in Richtung Italien und fahren an der Ausfahrt 51.1 (mautfrei) in Richtung Dignes und Mercantour ab. Durchqueren Sie Plan-du-Var in Richtung Dignes und folgen Sie in La Mescla dem Tinée-Tal bis nach Pont de Clans. Am Kreisverkehr rechts auf die Straße nach Clans abbiegen. Am Anfang des Dorfplatzes links auf die kleine Straße abbiegen, die direkt vor dem Eingang des Café des Tilleuls vorbeiführt, dann die erste Straße links nehmen und 1,2 km bis zur Kreuzung mit dem Bach fahren; 200 m weiter gegenüber der Markierung 59 parken.

Zustieg:

Nehmen Sie den Weg bei Markierung 59, gehen Sie am Mast vorbei, unter einem Betonwasserreservoir hindurch, bis Sie ein altes betonierte Aquädukt finden, dem Sie folgen. Wenn es in den Hang abfällt, steigen Sie 3 Meter hinauf und gehen Sie weiter an der Flanke entlang auf einem leicht steilen Pfad. Nach einem sanften Kamm führt der Weg hinunter zum Bach.

Tour:

Ausrüstung auf natürlicher Basis.

Vom Weg aus, 1. Abseilstelle C10 (natürliche Verankerung ohne Ausrüstung) verbunden mit einer weiteren C13 (Seil + RG-Glied). 30 m Fußmarsch. C11 (Seil + RD-Glied). 50 m Fußmarsch. Abfolge T2 + T3 + T8. Beginn der Schlucht: C7 (natürliche RG ohne Ausrüstung). 5 min Fußmarsch. Wunderschönes C15 (Seil + RD-Glied) unter einem riesigen hängenden Felsblock. Ende der Schlucht.

10 Minuten Fußmarsch mit Durchgang unter dem stillgelegten Aquädukt, dann Serpentinweg auf der rechten Seite und Hängebrücken bis zum Gittertor, das nicht passiert werden darf. Abseilen mit C5, um unter der Brücke hindurchzukommen und zum ehemaligen städtischen Schwimmbad zu gelangen, das in ein Löschwasserreservoir umgewandelt wurde.

Rückweg:

Vom ehemaligen städtischen Schwimmbad, das zu einem Löschwasserreservoir umgebaut wurde, auf die RD hinausfahren... das Auto ist in 2 Minuten da!




Koordinaten:

Canyon Start [44.0071 7.1558](#)

Canyon Ende [44.0050 7.1510](#)

Parkplatz Zustieg und Ausstieg [44.0044 7.1496](#)

Begehungen:

2023-03-09 | System User |  |  |  | |

Daten importiert von <https://www.descente-canyon.com/canyoning/canyon/23073/Chaudane.html>