

Infernaccio della Val d'Abisso

Cascade della Madonna,Infernaccio della Val d'Abisso,Val d'Abisso,Infernaccio

Info: Die Qualität dieser Beschreibung wurde noch nicht oder schlecht bewertet. Solltest du den Canyon kennen, sei bitte so nett und prüfe ob die Beschreibung passt und erstelle unter <i>Begehungen</i> -> + <i>Neue Begehung</i> eine Qualitätsbewertung. Sollten Fehler aufgefallen sein, informiere uns bitte oder trete der Community bei, dann kannst du die Beschreibung direkt selbst korrigieren.			
Angelegt: 2023-03-09 20:55:50	Update: 2023-11-29 16:40:40	Druck: 2026-05-01 07:05:40	
Land: Italia / Italy	Region: Marche	Subregion: Pesaro e Urbino	Ort: Acquanera, Rifugio Corsini
Schwierigkeit: Etwas schwierig	Grad: v4 a3 III	Gesamtzeit: 5h15	
Zustiegszeit: 15min	Begehungszeit: 4h30	Rückwegszeit: 30min	
Einstiegs Höhe: 1150m	Ausstiegs Höhe: 600m	Höhendifferenz: 550m	
Canyonstrecke: 1500m	Höchste Abseilstelle: 42m	Anzahl Abseiler: 21	
Transport:	Gestein:	Einzugsgebiet: km ²	
Saison:	Ausrichtung: Nord	Beste Zeit:	
Bewertung: ★ 1.3 (2)	Beschreibung: ★ 0 ()	Verankerung: ★ 0 ()	
Besonderheiten:			
Ausrüstung: Seile: 2x 50m			
Charakteristik: Offener Abseilcanyon			
Hydrologie:			
Anfahrt: Über die A-14, vorbei an Cattolica und Pesaro bis zur Ausfahrt bei Fano. Weiter auf der SS-3 und nach 39 km diese verlassen und auf der SS-257 in westlicher Richtung nach Piobbico fahren (17 km). Etwa 500 m vor Piobbico biegt man in südlicher Richtung ab auf die Straße zur Kirche S. Maria di Val d'Abisso; hier stellt man ein Fahrzeug ab. Mit dem anderen Auto fährt man auf der SS-257 wieder 500 m zurück und biegt dann rechts in die Straße, die in Richtung Secchiano und Cagli führt. Nach etwa 1 km und kurz nach dem Weiler Acquanera zweigt rechts das Sträßchen zum Monte Nerone ab. Hier geht es in zahlreichen Kehren 9 km hinauf bis auf ca. 1300 m, wo man die erste geteerte Straße rechts einbiegt, die leicht bergab zu einem Parkplatz oberhalb des Rifugio Corsini führt und dort endet. Hier stellt man das zweite Auto ab.			
Zustieg: Vom Rifugio Corsini über die Wiesen ostwärts gehen, man kreuzt die den Hang hinabziehende Stromleitung in rechtem Winkel und hält auf den Rand der Schlucht zu. Knapp unterhalb der Schluchtkante verläuft der Wanderweg Nr. 1, dem man nach rechts in den Wald hinein folgt. Bald stößt man auf den Bach. Sofern nur ein Fahrzeug verfügbar ist, lässt sich die Tour über den Wanderweg Nr. 1 erschließen. Man stellt das Auto bei der Auffahrt zum Monte Nerone in der Spitzkehre ab, wo die Straße zum ersten Mal an den Schluchtrand kommt (vgl. Skizze in Gole & Canyons, Seite 37). Von hier folgt man dem markierten und beschilderten Sentiero Nr. 1. Dieser quert den Osthang der Schlucht und zieht hinauf zum Rif. Corsini. Dabei quert er etwa auf Höhe 1050 m den Bach (Einstieg). Nach dem Ausstieg (gleichgültig, ob oberhalb des 30-m-Abseilers oder beim üblichen Endpunkt) folgt man dem Sentiero Nr. 1 wieder bergauf in Richtung Rifugio Corsini und erreicht so wieder das abgestellte Auto an der Spitzkehre			
Tour: Die ziemlich offene Waldschlucht besteht von den 2 langen Abseilstellen abgesehen aus einer Aufeinanderfolge rutschiger Schrägpässen in oder neben dem Wasserlauf (Fortbewegung überwiegend auf dem Allerwertesten). So ist der Graben mehr etwas für Sammler. Ca. 20 Seilfahrten; der höchste wird mit 45 m angegeben; die gesamte Abseillänge ab Baum beträgt jedoch fast 60 m; ein Zwischenstand nach 25 m und etwa 10 m links der Falllinie (Seilabzug problematisch) lässt von da immer noch den Einsatz von 2 x 45 m Seil notwendig erscheinen.			

Rückweg:

Wo der Bach in flacheres Gelände austritt trifft man auf eine von Pióbbico heraufziehende Autopiste. Hier kommt der Wanderweg Nr. 1 von links oben und kreuzt den Bach nach rechts, wo er weiter zur Kirche S. Maria in Val d'Abisso hinabführt (ca. 30 Min.).

Man kann auch schon unmittelbar oberhalb der 30-m-Abseilstelle aussteigen und dem hier kreuzenden Wanderweg Nr. 1 nach links (!) - zuerst leicht bergauf - ins Tal hinab folgen.

Koordinaten:

Canyon Start [43.5652 12.5148](#)




Canyon Ende [43.5743 12.5140](#)

Alternatives Canyon Ende [43.5784 12.5152](#)



Parkplatz Zustieg [43.5632 12.5134](#)

Parkplatz Ausstieg [43.5833 12.5172](#)

Begehungen:

2023-03-09 | System User |  |  |  | |

Info: Teile der Canyonbeschreibung wurden automatisiert übernommen. Konkret die Felder Weblinks, Koordinaten, Rating, Länge des Canyon, Einfachseil Mindestens von <https://www.descente-canyon.com/canyoning/canyon/21736>

2023-03-09 | System User | |  |  | |

Daten importiert von <https://canyon.carto.net/cwiki/bin/view/Canyons/InfernacciodelValdAbissoCanyon.html>