

# Bassacros

Vallon de Bassacros

<b>Info: Die Qualität dieser Beschreibung wurde noch nicht oder schlecht bewertet.</b> Solltest du den Canyon kennen, sei bitte so nett und prüfe ob die Beschreibung passt und erstelle unter <i>Begehungen</i> -> + <i>Neue Begehung</i> eine Qualitätsbewertung. Sollten Fehler aufgefallen sein, informiere uns bitte oder trete der Community bei, dann kannst du die Beschreibung direkt selbst korrigieren.		
<b>Angelegt:</b> 2023-11-20 21:22:05	<b>Update:</b> 2026-03-23 07:48:24	<b>Druck:</b> 2026-05-04 10:05:54
<b>Land:</b> France <b>Region:</b> Provence-Alpes-Côte-d'Azur / Provence-Alpes-Cote d'Azur <b>Subregion:</b> Alpes-Maritimes <b>Ort:</b> Clans		
<b>Schwierigkeit:</b> Nicht so schwierig	<b>Grad:</b> v3 a2 II	<b>Gesamtzeit:</b> 2h45
<b>Zustiegszeit:</b> 40min	<b>Begehungszeit:</b> 2h	<b>Rückwegszeit:</b> 5min
<b>Einstiegshöhe:</b> 950m	<b>Ausstiegshöhe:</b> 690m	<b>Höhendifferenz:</b> 260m
<b>Canyonstrecke:</b> 500m	<b>Höchste Abseilstelle:</b> 32m	<b>Anzahl Abseiler:</b>
<b>Transport:</b> Auto benötigt	<b>Gestein:</b>	<b>Einzugsgebiet:</b> km <sup>2</sup>
<b>Saison:</b>	<b>Ausrichtung:</b>	<b>Beste Zeit:</b>
<b>Bewertung:</b> ★ 1.6 (1)	<b>Beschreibung:</b> ★ 0 ( )	<b>Verankerung:</b> ★ 0 ( )
<b>Besonderheiten:</b> Staudamm (Betreiber informieren),		
<b>Ausrüstung:</b> Seile: 2x 25m		
<b>Charakteristik:</b> Nur für Sammler geeignet - Abseilcanyon		
<b>Hydrologie:</b> Trocknet sehr schnell aus; sollte im Frühjahr und/oder nach ausgiebigen Regenfällen abgeweidet werden. Etwa 40 l beim ersten Abweiden.		
<b>Anfahrt:</b> Fahren Sie das Tinée-Tal hinauf (D2205) und biegen Sie in Pont de Clans rechts auf die D55 in Richtung Clans ab. Durchqueren Sie das Dorf und fahren Sie weiter bis zur „Pont Noir“ (716 m ü. M.). Dies ist derselbe Parkplatz talwärts wie Ratapénau, Cavier und Monar bergauf. Parkplatz oberhalb: Zurück in Richtung Clans fahren und auf Höhe des Friedhofs rechts abbiegen. In der Haarnadelkurve bei der Markierung 57 parken.		
<b>Zustieg:</b> Nehmen Sie den Wanderweg (PR) vom Klettergebiet „Chapelle Sainte-Anne“ (gelbe Markierungen) bis zum zweiten Tal mit Wasser. Zur Orientierung: Es liegt etwas höher als Cavier, das man gegenüber sieht.		
<b>Tour:</b> Eine Abfolge von Wasserfällen in einer waldreichen Umgebung. C13 / D3 (Umgehungsweg am rechten Ufer) / D5 (Umgehung am rechten Ufer) / C17 / C12 / D10 (Umgehung am rechten Ufer) / C16 / C16 / C21 / C20 (in 2 Absätzen) / D8 (Umgehung) / C17 / C32 (Zwischenstation bei -16) / C8. An Bäumen gesicherte Standplätze.  Möglicher Ausweg aus dem Kanal (nach der C20 in zwei Sprüngen).  Nur für Sammler geeignet; im Anschluss empfiehlt sich Cavier und/oder Ratapénau. Vorsicht vor der Strömung im Monar (in den man gelangt) zu Beginn der Saison!		
<b>Rückweg:</b> Etwa hundert Meter hinabsteigen, dann am linken Ufer über eine 2 m hohe, leicht zu erklimmende Stelle, eine kleine Rinne und einen steilen Hangweg wieder hinaufsteigen. Der Ausstieg ist derselbe wie bei Ratapénau.		




**Koordinaten:**

Canyon Start [44.0047 7.1759](#)

Parkplatz Zustieg [43.9977 7.1598](#)

Parkplatz Ausstieg [44.0002 7.1784](#)

**Begehungen:**

2023-03-09 | System User |  |  |  | |

Daten importiert von <https://www.descente-canyon.com/canyoning/canyon/23021/Bassacros.html>