



Bañera





Arroyo de la Bañera, Canyon de la Bañera, Bañera

Info: Die Qualität dieser Beschreibung wurde noch nicht oder schlecht bewertet. Solltest du den Canyon kennen, sei bitte so nett und prüfe ob die Beschreibung passt und erstelle unter <i>Begehungen</i> -> + <i>Neue Begehung</i> eine Qualitätsbewertung. Sollten Fehler aufgefallen sein, informiere uns bitte oder trete der Community bei, dann kannst du die Beschreibung direkt selbst korrigieren.		
Angelegt: 2023-03-09 20:53:00	Update: 2023-10-14 09:16:16	Druck: 2026-06-17 06:06:28
Land: España / Spain Region: Aragón Subregion: Huesca Ort: Boltaña.		
Schwierigkeit: Etwas schwierig	Grad: v4 a2 II	Gesamtzeit: 2h45
Zustiegszeit: 5min	Begehungszeit: 2h30	Rückwegszeit: 10min
Einstiegshöhe: 960m	Ausstiegshöhe: 710m	Höhendifferenz: 250m
Canyonstrecke: 3000m	Höchste Abseilstelle: 32m	Anzahl Abseiler: 3
Transport: Auto möglich	Gestein:	Einzugsgebiet: km ²
Saison:	Ausrichtung: Nord	Beste Zeit:
Bewertung: ★ 2.5 (3)	Beschreibung: ★ 0 ()	Verankerung: ★ 1 (1)
Besonderheiten:		
Ausrüstung: Seile: 2x 35m		
Charakteristik: Nach zwei Abseilern am Einstieg Wanderung auf versinterter Bachsohle.		
Hydrologie:		
Anfahrt: Von Ainsa fahren wir auf der N-260 in Richtung Broto (WNW), durchfahren nach etwa 6,7 km Boltaña und biegen nach 8,2 km (ab Ainsa, Stadtmitte) links ab auf die A-1604 in Richtung Campodarbe. Nach 1,9 km kommen wir - noch vor der Haarnadelrechtskurve - zu einer Freifläche links der Straße, wo wir unser erstes Auto abstellen. Unterhalb ist ein unbewaldeter Hang, über den wir am Ende der Tour wieder zum Auto heraufsteigen.\n\nDann fahren wir noch 3,6 km mit dem zweiten Auto (oder gehen zu Fuß) weiter und stellen unser Auto auf dem Seitenstreifen ab. Von hier kann man die Wasserfälle am Einstieg sehen.		
Zustieg: Von der Straße nur wenige Meter über den Hang hinab zum Einstieg direkt oberhalb der ersten beiden Abseiler.		
Tour: 3 Abseiler, 2 höhere zu Beginn, 1 am Ende der Tour. Sonst Wandercanyon mit einigen Rutsch- und Sprungmöglichkeiten. Siehe Fotos u. Videos		
Rückweg: Nach den Straßenbrücken folgt noch 1 Abseiler. Danach geht es noch bachab, bis wir links problemlos aussteigen können. Über den freien Hang geht es dann hinauf zur Straße und dem unteren Auto.		
Koordinaten: Canyon Start 42.4293 0.0239 Canyon Ende 42.4436 0.0474		

Begehungen:

2024-06-16 | System User |   | |

Información: Partes de la descripción del cañón se han importado automáticamente. Concretamente, los campos Ruta GPS, Topografía de <https://www.docuwiki.infobarrancos.es/doku.php?id=barrancos:huesca:banera>

2023-03-09 | System User |   |   | |

Info: Teile der Canyonbeschreibung wurden automatisiert übernommen. Konkret die Felder Weblinks, Koordinaten, Rating, Länge des Canyon, Einfachseil Mindestens von <https://www.descente-canyon.com/canyoning/canyon/21783>

2023-03-09 | System User |   |   | |

Daten importiert von <https://canyon.carto.net/cwiki/bin/view/Canyons/BaneraCanyon.html>

2019-05-07 | Christian Balla |    |    |  Normal |  Begangen

Einen Haken konnte man ganz einfach aus der Wand ziehen, der wurde erneuert Video unserer Tour: <https://www.youtube.com/watch?v=Z4wNli-41vU>