

Bucatoggio

Ruisseau de Bucatoggio, Bucatoghiu, Ruisseau de Bucatoggio, Ruisseau de Bucatoghiu

Info: Die Qualität dieser Beschreibung wurde noch nicht oder schlecht bewertet.

Solltest du den Canyon kennen, sei bitte so nett und prüfe ob die Beschreibung passt und erstelle unter *Begehungen* -> +*Neue Begehung* eine Qualitätsbewertung. Sollten Fehler aufgefallen sein, informiere uns bitte oder trete der Community bei, dann kannst du die Beschreibung direkt selbst korrigieren.

Angelegt: 2023-03-09 20:54:39

Update: 2023-10-14 09:16:23

Druck: 2026-01-31 10:01:04

Land: France **Region:** Corse / Corsica Island **Subregion:** Haute-Corse / Upper Corsica **Ort:** San Nicolao

Schwierigkeit: Nicht so schwierig

Grad: v3 a3 II

Gesamtzeit: 1h20

Zustiegszeit: 15min

Begehungszeit: 1h

Rückwegszeit: 5min

Einstiegshöhe: 315m

Ausstiegshöhe: 260m

Höhendifferenz: 55m

Canyonstrecke: 1200m

Höchste Abseilstelle: 30m

Anzahl Abseiler:

Transport:

Gestein:

Einzugsgebiet: km²

Saison:

Ausrichtung: Ost

Beste Zeit:

Bewertung: ★ 2.4 (2)

Beschreibung: ★ 0 ()

Verankerung: ★ 0 ()

Besonderheiten:

Ausrüstung:

Charakteristik:

Kurzer Abseilcanyon, der auch in längeren Varianten begangen werden kann

Hydrologie:

Anfahrt:

Von Bastia auf der N198 in Richtung Bonifacio (52 km). In Moriani-Plage rechts einbiegen auf die D34 und hinauf nach San Nicolao (6 km). Von hier weiter aussichtsreich den Hang entlang auf der D330, bis man zwischen 2 Tunnels den Bach auf einer hohen Brücke kreuzt. Nach dem zweiten Tunnel rechts gute Parkmöglichkeiten.

Zustieg:

Etwa 50 m vor der Brücke (aus Richtung San Nicolao gesehen) auf einem Pfad rechts hinauf, entlang an Wasserrohren, bis man den Bach über dem 30m- Abseiler erreicht hat.

Tour:

Der hier beschriebene Mini-Abstieg ist auf dem Foto des oben zuerst genannten Buches - auf S. 32 - in voller Länge zu sehen. In dem Buch von Quilici wird die ganze Tour (440 m Höhenunterschied) beschrieben, die aber in dieser Form dann wohl eher etwas für Sammler ist. Im Gumpen unter dem ersten großen Wasserfall Sprungmöglichkeit, wenn man die Felswand orograf. links in Gumpenmitte erklettern kann.

Rückweg:

Nach dem zweiten (22-m-)Abseiler direkt nach der Straßenbrücke links hinauf zur Straße

Koordinaten:

Canyon Start [42.3629 9.4904](#)

Canyon Ende [42.3618 9.4919](#)

















Alternativer Canyon Start [42.3619 9.4914](#)

Alternatives Canyon Ende [42.3608 9.5006](#)

Parkplatz Zustieg [42.3606 9.4925](#)

Parkplatz Ausstieg [42.3603 9.5069](#)

Begehungen:

2024-12-13 System User    Crazy  Nicht begangen Automatisch importiert von Descente-Canyon.com für Canyon Bucatoggio (Quelle: https://www.descente-canyon.com/canyoning/canyon-debit/2318/observations.html)
2023-10-19 System User    Niedrig  Begangen Automatisch importiert von Descente-Canyon.com für Canyon Bucatoggio Quand présent équipement ok le reste se contourne ou se désescalade (Quelle: https://www.descente-canyon.com/canyoning/canyon-debit/2318/observations.html)
2023-03-09 System User     Info: Teile der Canyonbeschreibung wurden automatisiert übernommen. Konkret die Felder Weblinks, Koordinaten, Rating, Länge des Canyon, Einfachseil Mindestens von https://www.descente-canyon.com/canyoning/canyon/2318
2023-03-09 System User     Daten importiert von https://canyon.carto.net/cwiki/bin/view/Canyons/BucatoggioCanyon.html