




San Liberatore



Fosso San Liberatore, Fosso Fontenuova, Fosso di San Liberatore, Sorgenti dell'Alento, Gole dell'Alento

Info: Die Qualität dieser Beschreibung wurde noch nicht oder schlecht bewertet. Solltest du den Canyon kennen, sei bitte so nett und prüfe ob die Beschreibung passt und erstelle unter <i>Begehungen</i> -> + <i>Neue Begehung</i> eine Qualitätsbewertung. Sollten Fehler aufgefallen sein, informiere uns bitte oder trete der Community bei, dann kannst du die Beschreibung direkt selbst korrigieren.		
Angelegt: 2023-03-09 20:53:30	Update: 2023-11-25 21:32:04	Druck: 2026-06-20 04:06:52
Land: Italia / Italy Region: Abruzzo Subregion: Pescara Ort: Serramonacesca		
Schwierigkeit: Einfach	Grad: v2 a2 II	Gesamtzeit: 2h
Zustiegszeit: 20min	Begehungszeit: 1h30	Rückwegszeit: 10min
Einstieghöhe: 470m	Ausstieghöhe: 370m	Höhendifferenz: 100m
Canyonstrecke: 1200m	Höchste Abseilstelle: 6m	Anzahl Abseiler: 1
Transport: zu Fuß	Gestein:	Einzugsgebiet: km ²
Saison:	Ausrichtung: Nord	Beste Zeit:
Bewertung: ★ 1.2 (2)	Beschreibung: ★ 0 ()	Verankerung: ★ 0 ()
Besonderheiten:		
Ausrüstung: Seile: 1x 20m		
Charakteristik: Bachwanderung		
Hydrologie:		
Anfahrt: Auf der A-14 die Adria entlang nach Süden bis Pescara. Hier wechseln auf die A-24 (Richtung Rom). Von hier rund 20 km bis zur Ausfahrt Alanno - Scafa. Auf der parallel zur A-24 laufenden SS-5 nun 3,7 km in gegenläufiger Richtung (Chieti, Pescara) und dann rechts abzweigen nach Manoppello (4,7 km). Von hier südostwärts weiter nach Serramonacesca (ca. 4 km). In der Mitte der Ortschaft folgt man dem Hinweisschild zur Abbazia di San Liberatore a Majella nach Süden. An einer Verzweigung außerhalb der Ortschaft nimmt man die linke Straße und erreicht schnell die Kirche, wo sich auch ein Platz zum Parken findet.		
Zustieg: Man folgt dem Sträßchen weiter, überquert auf einer Brücke den Alento und geht von da noch etwa 400 m weiter. Dann eröffnet sich von der Straße aus der Blick auf einen kleinen Wasserfall. 50 m weiter sucht man sich den Weg zum Bach (470 m ü.NN).		
Tour: Netter Spaziergang in einem Waldgraben mit frischem Wasser. Zeiten mit starkem Besucherandrang in der Kirche meiden.		
Rückweg: Nachdem man die Straßenbrücke unterquert hat, stößt man auf einen Wanderweg. Man kann nun diesen benutzen oder weiter im Bachbett gehen, kann sich rechts oberhalb die in Tuff geschlagenen Grabstätten anschauen und kommt schließlich zu einem kleinen Platz mit Bänken, wo der Weg über den Bach und in wenigen Minuten links hinauf zum Ausgangspunkt führt. Wem danach ist und wer nicht den Aufstieg links durch die Vegetation scheut, der kann auch noch die 3 Gumpen unterhalb der Bachquerung mitnehmen.		
Koordinaten: Canyon Start 42.2246 14.1090 Canyon Ende 42.2368 14.1000 Parkplatz Zustieg und Ausstieg 42.2356 14.0994		

Begehungen:

2023-03-09 | System User |  |  |  | |

Info: Teile der Canyonbeschreibung wurden automatisiert übernommen. Konkret die Felder Weblinks, Koordinaten, Rating, Länge des Canyon, Einfachseil Mindestens von <https://www.descente-canyon.com/canyoning/canyon/22125>

2023-03-09 | System User | |  |  | |

Daten importiert von <https://canyon.carto.net/cwiki/bin/view/Canyons/SanLiberatoreCanyon.html>