

Broglio - Val Tomè (Inferiore)

Angelegt: 2023-03-09 20:49:53	Update: 2023-10-14 09:16:05	Druck: 2023-12-06 06:12:46
Land: Schweiz / Switzerland Region: Kanton Tessin / Cantone Ticino Subregion: Bezirk Vallemaggia Ort: Lavizzara		
Schwierigkeit: Nicht so schwierig	Grad: v2 a3 I	Gesamtzeit: 2h20
Zustiegszeit: 20min	Begehungszeit: 1h	Rückwegszeit: 1h
Einstiegshöhe: 760mm	Ausstiegshöhe: 695mm	Höhendifferenz: 65m
Canyonstrecke: 200m	Höchste Abseilstelle: 15m	Anzahl Abseiler: 7
Transport: zu Fuß	Gestein:	Einzugsgebiet:
Saison: Juli - September	Ausrichtung: West	Beste Zeit: 10-17 Uhr
Bewertung: ★★★★★ 3 (1)	Beschreibung: 📖📖📖 2 (1)	Verankerung: 🪚🪚🪚 0 ()
Besonderheiten: Staudamm (Betreiber informieren),		
Ausrüstung: Seile: 2x20m (1x30m)		
Charakteristik: Kaltes sauberes Wasser; einige kleine Rutschen und Abseiler; Ausstieg fast überall möglich; schöne Gumpen; kurze Tour.		
Hydrologie:		
Anfahrt: Von Locarno fährt man zuerst ri. Maggia Tal --> Straße folgen bis zur Ortschaft Broglio --> direkt am Ortsende befindet sich ein Schild mit der Aufschrift Fusio 10km + Bushaltestelle Somprei wo re eine kleine Straße abzweigt --> diese Straße runter fahren, über die Brücke --> weiter li abzweigen und die Schotterstraße an den Steinhäuser vorbei bis zur nächsten Brücke auf ca. 700Hm folgen --> hier parken (Ausstieg).		
Zustieg: Den schon sichtbaren Wanderweg neben den Bach hochsteigen --> man kann auch eine Abkürzung nehmen und direkt aufsteigen --> nach kurzer Zeit kommt eine Holzbrücke --> diese überquert man --> über die große Steinplatten gelangt man zu einen Baum wo man sich ca. 15m in den Bach abseilen kann (Einstieg unterhalb des Wasserfalls).		
Tour: Diese kurze aber sehr schöne Tour eignet sich gut für Anfänger --> nach dem man sich vom Baum abgeseilt hat geht man nur kurz bis zu den nächsten 2. kleine Abseilstelle --> die darauf folgenden schön ausgewaschenen Gumpen laden zum Rutschen ein --> weitere Stellen können meist gerutscht werden (Bohrhaken zum Abseilen sind jedoch vorhanden) --> fast im gesamten Verlauf hat man die Möglichkeit auszusteigen --> Vorsicht ist an der letzte Abseilstelle C15 geboten --> hier be- findet sich ein Überhang + scharfe Kante --> danach könnte man li aussteigen oder die letzten Meter abklettern.		
Rückweg: Diese kurze aber sehr schöne Tour eignet sich gut für Anfänger --> nach dem man sich vom Baum abgeseilt hat geht man nur kurz bis zu den nächsten 2. kleine Abseilstelle --> die darauf folgenden schön ausgewaschenen Gumpen laden zum Rutschen ein --> weitere Stellen können meist gerutscht werden (Bohrhaken zum Abseilen sind jedoch vorhanden) --> fast im gesamten Verlauf hat man die Möglichkeit auszusteigen --> Vorsicht ist an der letzte Abseilstelle C15 geboten --> hier befindet sich ein Überhang + scharfe Kante --> danach könnte man li aussteigen oder die letzten Meter abklettern.		

Koordinaten:

Parkplatz Zustieg und Ausstieg [46.37705000 8.66178000](#)

Canyon Start [46.38081000 8.66831000](#)




Canyon Ende [46.38106000 8.66592000](#)

Messstelle Wasserstand [46.38112000 8.66586000](#)

Begehungen:

2023-04-05 | Daniel Sturm | |   | | |  Nicht begangen

Koordinaten und Beschreibung bearbeitet.

2023-03-09 | System User |    | | | |

Daten importiert von <https://www.canyoning.or.at/index.php/liste-aller-canyons/111-broglio-val-tome-inferiore>