

# Bief a la Dame

Gorges du Bief à la Dame

<b>Info: Die Qualität dieser Beschreibung wurde noch nicht oder schlecht bewertet.</b> Solltest du den Canyon kennen, sei bitte so nett und prüfe ob die Beschreibung passt und erstelle unter <i>Begehungen</i> -> + <i>Neue Begehung</i> eine Qualitätsbewertung. Sollten Fehler aufgefallen sein, informiere uns bitte oder trete der Community bei, dann kannst du die Beschreibung direkt selbst korrigieren.		
<b>Angelegt:</b> 2023-03-09 20:51:52	<b>Update:</b> 2024-01-04 16:15:13	<b>Druck:</b> 2026-02-02 02:02:26
<b>Land:</b> France <b>Region:</b> Auvergne-Rhône-Alpes <b>Subregion:</b> Ain <b>Ort:</b> Le Poizat		
<b>Schwierigkeit:</b> Nicht so schwierig	<b>Grad:</b> v3 a3 II	<b>Gesamtzeit:</b> 1h45
<b>Zustiegszeit:</b> 10min	<b>Begehungszeit:</b> 1h30	<b>Rückwegszeit:</b> 5min
<b>Einstiegshöhe:</b> 725m	<b>Ausstiegshöhe:</b> 610m	<b>Höhendifferenz:</b> 115m
<b>Canyonstrecke:</b> 1100m	<b>Höchste Abseilstelle:</b> 22m	<b>Anzahl Abseiler:</b> 9
<b>Transport:</b> Auto möglich	<b>Gestein:</b>	<b>Einzugsgebiet:</b> km²
<b>Saison:</b>	<b>Ausrichtung:</b> Nord	<b>Beste Zeit:</b>
<b>Bewertung:</b> ★ 1.4 (1)	<b>Beschreibung:</b> ★ 0 ( )	<b>Verankerung:</b> ★ 0 ( )
<b>Besonderheiten:</b>		
<b>Ausrüstung:</b> Seile: 2x25m		
<b>Charakteristik:</b> Waldgraben zum Abseilen		
<b>Hydrologie:</b>		
<b>Anfahrt:</b> In Genf kommen wir (nach der Grenze) auf die Autobahn A 40 (Autoroute Blanche) in Richtung Lyon. Auf dieser fahren wir etwa 46 km. Nach Durchfahrt des 3. Tunnels passieren wir den langgestreckten Lac Sylans, der links unterhalb (südlich) der A 40 liegt. Bei der Ausfahrt unmittelbar am westlichen Ende des Sees (Richtung Nantua) verlassen wir die A 40. Wir kommen auf die D 1084 (die frühere N 84) und fahren auf dieser in entgegengesetzter Richtung wieder am Lac Sylans entlang ziemlich genau 5 km. Dann biegen wir rechts ab auf die D 55 B. Auf dieser geht es im Wald etwas mehr als 500 m in südlicher Richtung bergauf. Die Straße quert dann in einer Haarnadelkurve "unseren" Bach. Vor der Brücke rechts ist viel Platz für unser unteres Auto. Mit dem zweiten Auto geht es weiter im Wald aufwärts. Nach etwa 2,5 km stoßen wir auf eine Straßenkreuzung und biegen hier rechts ab auf die D 55. Etwa 250 m nach der Kreuzung durchfahren wir die Ortschaft Lalleyriat und über freies Gelände geht es hinauf zur nächsten Ortschaft Poizat. Wir durchfahren auch diese Ortschaft und kommen in den etwas abgesetzten Ortsteil Le Replat. Hier biegen wir von der bisherigen Straße rechts ab auf die Rue Champ Conty und fahren in Richtung NNO die Teerstraße bergab. Dabei halten wir uns bei der Verzweigung rechts. Wir kommen an das Ende der Teerstraße und parken hier unser oberes Fahrzeug.		
<b>Zustieg:</b> Vom Ende der Teerstraße (wo sie sich verzweigt) führt ein Feldweg in der Mitte in nordöstlicher Richtung abwärts. Der Forstweg nimmt einen Bogen nach rechts und wir sehen unter uns das aus südlicher Richtung herabziehende Bachbett. Wir steigen in das Bachbett ab und befinden uns unmittelbar oberhalb des 20-m-Abseilers.		
<b>Tour:</b> Das Bachbett ist extrem glitschig, mehrere Laufpassagen, wiederholt Totholz in der Rinne, lohnt nur bei Wasserdurchsatz.		
<b>Rückweg:</b> Vor Erreichen des Parkplatzes mit dem unteren Auto links hinaus auf eine Piste, die zum Parkplatz führt.		

**Koordinaten:**

Canyon Start [46.1470 5.6900](#)




Canyon Ende [46.1595 5.6928](#)

Parkplatz Zustieg [46.1483 5.6870](#)

Parkplatz Ausstieg [46.1602 5.6929](#)

**Begehungen:**

---

2023-03-09 | System User |  |  |  | |

Daten importiert von <https://canyon.carto.net/cwiki/bin/view/Canyons/BiefalaDameCanyon.html>