





Kabindra

Dod Kabindra Khola

Info: Die Qualität dieser Beschreibung wurde noch nicht oder schlecht bewertet. Solltest du den Canyon kennen, sei bitte so nett und prüfe ob die Beschreibung passt und erstelle unter <i>Begehungen</i> -> + <i>Neue Begehung</i> eine Qualitätsbewertung. Sollten Fehler aufgefallen sein, informiere uns bitte oder trete der Community bei, dann kannst du die Beschreibung direkt selbst korrigieren.		
Angelegt: 2023-03-09 20:53:29	Update: 2026-01-14 15:33:39	Druck: 2026-05-03 06:05:54
Land: <input type="checkbox"/> <input type="checkbox"/> <input type="checkbox"/> <input type="checkbox"/> / Nepal	Region: <input type="checkbox"/> <input type="checkbox"/> <input type="checkbox"/> <input type="checkbox"/> / Gandaki	Subregion: <input type="checkbox"/> <input type="checkbox"/> <input type="checkbox"/> <input type="checkbox"/> /
Lamjung Ort: Besisahar		
Schwierigkeit: Nicht so schwierig	Grad: v3 a2 II	Gesamtzeit: 2h35
Zustiegszeit: 50min	Begehungszeit: 1h30	Rückwegszeit: 15min
Einstiegshöhe: 1180m	Ausstiegshöhe: 985m	Höhendifferenz: 195m
Canyonstrecke: 500m	Höchste Abseilstelle: 36m	Anzahl Abseiler: 11
Transport: zu Fuß	Gestein: granite	Einzugsgebiet: km ²
Saison:	Ausrichtung: Ost	Beste Zeit:
Bewertung: ★ 2.1 (1)	Beschreibung: ★ 0 ()	Verankerung: ★ 0 ()
Besonderheiten:		
Ausrüstung: Seile: 2x35m		
Charakteristik: Abseilcanyon in Granit, südostseitige Ausrichtung		
Hydrologie:		
Anfahrt: Von Kathmandu auf dem Prithvi Hwy westwärts Richtung Pokhara. Nach 130 km in 4 Stunden - wenn es gut läuft - kommen wir nach Dumre. Hierher kommt man auch von Pokhara nach 67 km in gut 2 Stunden. In Dumre biegen wir nordwärts ab in das Tal des Flusses Marsyangdi und erreichen nach 42 km und 1,5 Stunden Besisahar. Hier endet die asphaltierte Straße (2011). Nun auf unbefestigter Piste 24 km bzw. 75 Min. weiter bis zum Dorf Syange. Das ist auch die Anreise, wenn man den Annapurna Trek von Osten angeht, dh. gegen den Uhrzeiger. Hier oder in der Nähe (zB. in Germu auf der anderen Flussseite) beziehen wir Quartier für die Begehung der umliegenden Canyons. Von Syange 7,3 km in Richtung Besisahr. Hier ist der Ausgangspunkt für den Zustieg und zugleich das Ende des Rückwegs, sofern man nicht ein Auto auf der Straße am Dod Kabindra Khola stehen hat,		
Zustieg: Wir nehmen den Steig aufwärts in Richtung Arkhale. Nach nicht ganz 30 Min. erreichen wir auf 1100 m Höhe das kleine Schulhaus. Hier verlassen wir den Weg zur Ortschaft und nehmen hier den Pfad, der uns zunächst nur leicht ansteigend in südwestlicher Richtung in weiteren 30 Min. zum Bach führt. Zuletzt einige Meter bergab und wir stehen am Einstieg (siehe Google-Wegeskizze bei "Fotos").		
Tour: vgl. Fotos ! (C6, R3, T6, T12, C10, C30, C6, C36)		
Rückweg: Nach dem letzten Abseiler im gerölligen Bachbett angekommen, in diesem bachab zur Straße.		
Koordinaten: Canyon Start 28.3306 84.3932 Canyon Ende 28.3296 84.3976 Parkplatz Zustieg und Ausstieg 28.3305 84.3988		

Begehungen:

2023-03-09 | System User |   |  |  | |

Daten importiert von <https://canyon.carto.net/cwiki/bin/view/Canyons/KabindraCanyon.html>

Erstbegehung: 10.01.2004 durch HCT team 2004 - 2009