

Nociu

Ruisseau de Nocio/Nociu, Ruisseau de Nocio, Nocio




Info: Die Qualität dieser Beschreibung wurde noch nicht oder schlecht bewertet. Solltest du den Canyon kennen, sei bitte so nett und prüfe ob die Beschreibung passt und erstelle unter <i>Begehungen</i> -> + <i>Neue Begehung</i> eine Qualitätsbewertung. Sollten Fehler aufgefallen sein, informiere uns bitte oder trete der Community bei, dann kannst du die Beschreibung direkt selbst korrigieren.		
Angelegt: 2023-03-09 20:55:42	Update: 2024-02-04 09:01:14	Druck: 2026-05-01 07:05:55
Land: France Region: Corse / Corsica Island Subregion: Haute-Corse / Upper Corsica Ort: Sorio		
Schwierigkeit: Etwas schwierig	Grad: v4 a2 II	Gesamtzeit: 4h40
Zustiegszeit: 1h20	Begehungszeit: 2h	Rückwegszeit: 1h20
Einstieghöhe: 635m	Ausstieghöhe: 455m	Höhendifferenz: 180m
Canyonstrecke: 800m	Höchste Abseilstelle: 35m	Anzahl Abseiler: 9
Transport: zu Fuß	Gestein: granite	Einzugsgebiet: km ²
Saison:	Ausrichtung: Nordost	Beste Zeit:
Bewertung: ★ 1.7 (2)	Beschreibung: ★ 0 ()	Verankerung: ★ 0 ()
Besonderheiten:		
Ausrüstung: Seile: 2x40m		
Charakteristik: Waldschlucht zum Abseilen		
Hydrologie:		
Anfahrt: Von Bastia auf der RN193 ca. 10 km bis Biguglia, dann noch gute 3 km weiter, bis rechts die neue Straße nach Murato abbiegt. Die nehmen wir bis zum Col de S. Stefano. Dort folgen wir der D 62 Richtung Rapale und erreichen 4 km nach dieser Ortschaft Sorio. Hier parken wir unser Auto auf dem Platz mit Brunnen (365 m ü.NN).		
Zustieg: Vom Parkplatz in südlicher Richtung durch den Ort aufwärts kommen wir zur Kapelle St. Antoine. Links daran vorbei passieren wir einen Wasserbehälter und danach eine kleine Staumauer mit anschließendem Waschhaus links. Dem Maultierpfad folgend passieren wir bei 445 m ü.NN eine weitere kleine Staumauer. Hier knickt der Pfad in westliche Richtung, beschreibt dann einen leichten Bogen Richtung WSW. Auf Höhe 588m ü.NN nehmen wir den rechts abgehenden Pfad (Schlüsselstelle beim Zustieg !), der uns in etwa gleicher Höhe am Hang entlang ziehend zunächst den Ruisseau de Stollu (583m alt.) queren lässt, um danach weiter ansteigend über feliges Gelände in einen Kastanienwald zu führen. Hier suchen wir uns einen Weg hinunter in den Bach. \nDort laufen wir abwärts bis zum Beginn der Verengung (Einstieg).		
Tour: Etwa 10-12 Abseiler in einer urwüchsigen Schlucht. Unten angekommen, mündet von rechts der Ruisseau de Stollu ein, der ebenfalls begehbar ist (siehe dortige Beschreibung). Später fließt von links der Ruisseau de Campucassu zu.		
Rückweg: An dessen orograf. linken Ufer wenige Meter aufwärts; hier führt ein Pfad auf den nördlich gelegenen Rücken. Wir gehen diesen ca. 20 Höhenmeter aufwärts und nehmen dann die schwache Spur, die rechts unter die Felswände hineinzieht. Auf den folgenden Pfadspuren, die langsam auf den darunter fließenden Raghianti zulaufen, gleichmäßig abwärts bis zum Fluss; dann noch einmal hinauf, um eine Felsnase herum, stoßen wir auf einen Maultierpfad, der uns hinabführt zur alten Steinbrücke über den Raghianti (Pont de Case Cocchie - 400m üNN) Statt hier nach Sorio hinauf auszusteigen, kann man den Raghianti im Bachbett weiter bachab gehen bis zur Straßenbrücke der D62 (ca. 1 Std.). Im unteren Raghianti wartet noch ein Abseiler vor einer verfallenen Mühle (C9) sowie eine kurze unterirdische Passage (C5 u. C3) unmittelbar vor der Straßenbrücke (Pont de Briacale). Auf der Straße dann in nordöstlicher Richtung hinauf nach Sorio.		

Koordinaten:




Canyon Start [42.5746 9.2473](#)

Canyon Ende [42.5772 9.2558](#)

Begehungen:

2023-03-09 | System User |  |  |  | |

Info: Teile der Canyonbeschreibung wurden automatisiert übernommen. Konkret die Felder Weblinks, Koordinaten, Rating, Länge des Canyon, Einfachseil Mindestens von <https://www.descente-canyon.com/canyoning/canyon/24025>

2023-03-09 | System User |  |  |  | |

Daten importiert von <https://canyon.carto.net/cwiki/bin/view/Canyons/NociuCanyon.html>