

Carpasina

Rio Carpasina

Info: Die Qualität dieser Beschreibung wurde noch nicht oder schlecht bewertet. Solltest du den Canyon kennen, sei bitte so nett und prüfe ob die Beschreibung passt und erstelle unter <i>Begehungen</i> -> + <i>Neue Begehung</i> eine Qualitätsbewertung. Sollten Fehler aufgefallen sein, informiere uns bitte oder trete der Community bei, dann kannst du die Beschreibung direkt selbst korrigieren.		
Angelegt: 2023-11-20 21:26:51	Update: 2026-03-09 07:35:06	Druck: 2026-05-05 12:05:06
Land: Italia / Italy Region: Liguria Subregion: Imperia Ort: Montalto Carpasio		
Schwierigkeit: Einfach	Grad: v2 a2 I	Gesamtzeit: 3h
Zustiegszeit: 40min	Begehungszeit: 2h	Rückwegszeit: 20min
Einstiegshöhe: 760m	Ausstiegshöhe: 590m	Höhendifferenz: 170m
Canyonstrecke: 1500m	Höchste Abseilstelle: 10m	Anzahl Abseiler:
Transport: zu Fuß	Gestein:	Einzugsgebiet: km ²
Saison:	Ausrichtung:	Beste Zeit:
Bewertung: ★ 2.1 (1)	Beschreibung: ★ 0 ()	Verankerung: ★ 0 ()
Besonderheiten:		
Ausrüstung: Seile: 2x 15m		
Charakteristik: Ein paar hübsche kleine Becken. Geringe Durchflussmenge.		
Hydrologie: Ein paar hübsche kleine Becken. Geringe Durchflussmenge. Wenig ernsthaft, zahlreiche Pfade vorhanden.		
Anfahrt: Autobahn A10 Ventimiglia/Genua, die Ausfahrt Arma di Taggia verlassen. 2,6 km nach der Mautstelle die zweite Straße rechts nehmen: SS1bis Richtung Imperia-Taggia. Ein kurzes Stück Schnellstraße, dann am Kreisverkehr hinauf in Richtung Taggia-Triora. Kurz nach Badalucco rechts abbiegen in Richtung Montalto-Carpasio, 7,5 km bis Carpasio. Am Ortseingang (die Straße macht eine Haarnadelkurve nach links) geradeaus weiterfahren und zwischen den Häusern hindurchfahren, um zu einem guten Parkplatz zu gelangen.		
Zustieg: Richtung „Chiesa San Sebastiano“ über eine absteigende Schotterrampe, dann links. Eine erste Schlucht, einen ersten Hügel mit Ruine, einen zweiten mit einem ebenfalls verfallenen Weiler „C.se di Villa“ und eine zweite gut erkennbare Schlucht passieren. Über einige kleine Serpentina zu einem Kamm mit einer Ruine hinaufsteigen. Nach 250 m eine kleine trockene Schlucht, noch etwa 250 m weiter bis zu einer zweiten trockenen Schlucht. Ein guter Pfad führt zum Bach.		
Tour: Ein C4 (Sprung von 2 oder 4), eine schräge Rutsche führt zu einer hübschen kleinen Schlucht. C10 Abseiler links oder Abstieg am rechten Ufer, Wasserlauf mit feststehendem Felsblock. Der Weg wird sehr offen und ist von zahlreichen 2 bis 10 m hohen Felsvorsprüngen unterbrochen. Unter einer ersten Brücke (626 m ü. M.) befindet sich eine hübsche Passage, weiter geht es 300 m bis zu einer zweiten Brücke. Nur ein Punkt für C10, die anderen Abseiler sind direkt an Bäumen. Angenehmer, offener und sonniger Weg, der für Familien geeignet ist.		
Rückweg: Kurz vor der zweiten Brücke am rechten Ufer kann man den Weg verlassen und auf die Brücke gelangen. Folgen Sie dem guten Weg, der zu einem Schotterweg wird, bis zum Auto.		





Koordinaten:

Canyon Start [43.9731 7.8656](#)

Canyon Ende [43.9616 7.8705](#)

Parkplatz Zustieg und Ausstieg [43.9605 7.8661](#)

Begehungen:

2023-03-09 | System User |   |  |  | |

Daten importiert von <https://www.descente-canyon.com/canyoning/canyon/23318/Carpasina.html>