

# Hintersteinerbach

Hintersteinerbach, Birnbach

<b>Angelegt:</b> 2023-03-09 20:52:42	<b>Update:</b> 2025-08-14 22:08:09	<b>Druck:</b> 2026-05-01 04:05:38
<b>Land:</b> Österreich / Austria <b>Region:</b> Oberösterreich <b>Subregion:</b> Bezirk Kirchdorf <b>Ort:</b> Spital am Pyhrn		
<b>Schwierigkeit:</b> Nicht so schwierig	<b>Grad:</b> v3 a3 III	<b>Gesamtzeit:</b> 2h20
<b>Zustiegszeit:</b> 15min	<b>Begehungszeit:</b> 2h	<b>Rückwegszeit:</b> 5min
<b>Einstiegshöhe:</b> 1000m	<b>Ausstiegshöhe:</b> 850m	<b>Höhendifferenz:</b> 150m
<b>Canyonstrecke:</b> 600m	<b>Höchste Abseilstelle:</b> 15m	<b>Anzahl Abseiler:</b> 19
<b>Transport:</b>	<b>Gestein:</b> limestone	<b>Einzugsgebiet:</b> km <sup>2</sup>
<b>Saison:</b> Juni - September	<b>Ausrichtung:</b> Südost	<b>Beste Zeit:</b> 9-13 Uhr
<b>Bewertung:</b> ★ 2.4 (2)	<b>Beschreibung:</b> ★ 3 (1)	<b>Verankerung:</b> ★ 3 (1)
<b>Besonderheiten:</b>		
<b>Ausrüstung:</b> Seile: 2 x 30		
<b>Charakteristik:</b> Zu unrecht selten begangene Schlucht, verläuft direkt neben der Straße zur Hintersteineralm. Anfangs ist die Schlucht eher eng und eingeschnitten, zum Abschluss wird sie offener mit ein paar schönen sonnigen Abseilern in Pools. Im gesamten Verlauf eher rutschig. Die Standplätze wurden im Sommer 2025 saniert. Kurzer Zu- und Abstieg.		
<b>Hydrologie:</b>		
<b>Anfahrt:</b> Parkplatz Lexgraben (Ausstieg) südlich des Pyhrnpass. Wenn zwei Autos vorhanden eines am Lexgraben parken und mit einem Richtung Hintersteineralm fahren (bis Asphaltstraße direkt neben Bach verläuft, hier kann man neben dem Einstieg Parken).		
<b>Zustieg:</b> Straße Richtung Hintersteineralm folgen bis man direkt neben dem Bach ist (nach offenem Schranken), hier ist die Bachverbauung ersichtlich.		

**Tour:**

Von Straße 5 m in den Graben gehen, erster Abseiler gleich danach an Verbauung.

1. Stand Links Kettenstand und 2 BH - 8m

2. Stand Rechts 2 BH + Rapidglied - 8m

3. Stand Links 1 BH - 4m

4. Stand Rechts 1 BH + 1 BH (höher) - 5m (oder rutschen)

5. Stand Links 1 BH - 4 m

Abklettern 3m

6. Stand Rechts 1 BH + Rapidglied - 5m

Ab hier Fluchtmöglichkeiten zur Straße möglich

7. Stand Rechts 1 BH + Rapidglied + Seilgeländer - 6m

8. Stand Links 2 BH - 15m (über Stufe)

Abklettern 4 m

Abklettern 2 m (1 BH Links verbogen)

9. Stand Links 1 BH + Rapidglied - 8m (Alternativ altes Seilgeländer Rechts)

10. Stand Links 1 BH gestuft - 6m (oder abklettern)

100m Gehen + Abklettern, bis hier Fluchtmöglichkeiten Links zur Straße

11. Stand Links 2 BH + Rapidglied - 8m

12. Stand Links 1 BH + Seilgeländer - 5m

13. Stand Links 1 BH (schlecht, mit 3 Rapidgliedern) Links das Band weiter bis 2 BH + Rapidglied - 8m (Band noch weiter 1 BH)

Abklettern - 3m

14. Stand Rechts - 5m (oder Rutschen)

15. Stand Rechts 1 BH + Rapidglied + Seilgeländer - 15 m (alternativ Links schwindliches Seilgeländer + Stand 1 BH + Rapidglied 6m)

16. Stand rechts 1 BH - 6m (alternativ Stand Links BH mit Rapidglied XL sehr rostig)

sonniger Teil mit Pools - sehr schön

17. Stand Links (ums Eck) 1 BH - 5m (Alternativ Links die letzten Abseiler trocken abklettern)

18. Stand Links 1 BH - 8m

19. Stand Rechts 2 BH + Rapidglied - 10m

100m gehen dann Ausstieg vor Brücke (Parkmöglichkeit Rechts davon)

**Rückweg:**

Über die Brücke und in 5 min zum Parkplatz an der Bundesstraße.

**Koordinaten:**




Canyon Start [47.6168 14.2827](#)

Canyon Ende [47.6141 14.2851](#)

**Begehungen:**

2025-08-14 | Kren.Sebastian |  |   |   |  Normal |  Begangen

Alle Stände in Ordnung, guter Wasserstand. Etwas Holz in der Schlucht aber nicht störend.

2023-03-09 | System User |  |  |  | |

Daten importiert von <https://canyon.carto.net/cwiki/bin/view/Canyons/BirnbachCanyon.html>