

Bimah

Wadi Bimah, Little/Short Snake Gorge/Canyon

Info: Die Qualität dieser Beschreibung wurde noch nicht oder schlecht bewertet. Solltest du den Canyon kennen, sei bitte so nett und prüfe ob die Beschreibung passt und erstelle unter <i>Begehungen</i> -> + <i>Neue Begehung</i> eine Qualitätsbewertung. Sollten Fehler aufgefallen sein, informiere uns bitte oder trete der Community bei, dann kannst du die Beschreibung direkt selbst korrigieren.		
Angelegt: 2023-03-09 20:50:22	Update: 2025-04-11 18:41:43	Druck: 2026-05-01 04:05:33
Land: عمان / Oman Region: منطقة ظفار / Al Batinah South Governorate Subregion: Ort: Zammah, Al Awabi		
Schwierigkeit: Einfach	Grad: v2 a1 III	Gesamtzeit: 2h45
Zustiegszeit: 5min	Begehungszeit: 2h30	Rückwegszeit: 10min
Einstiegshöhe: 920m	Ausstiegshöhe: 750m	Höhendifferenz: 170m
Canyonstrecke: 3200m	Höchste Abseilstelle: 3m	Anzahl Abseiler:
Transport: Auto möglich	Gestein:	Einzugsgebiet: km ²
Saison:	Ausrichtung: Ost	Beste Zeit:
Bewertung: ★ 3.2 (2)	Beschreibung: ★ 0 ()	Verankerung: ★ 1 (1)
Besonderheiten:		
Ausrüstung: Seile: Notseil - 10m		
Charakteristik: Seitenzustieg zum Wadi Bani Awf (Snake Gorge), einer tief eingeschnittenen Schlucht (vgl. auch dortige Beschreibung)		
Hydrologie:		
Anfahrt: Von Muscat fahren wir auf der Autobahn "Muscat Expy" in Richtung Westen. Nach etwa 25 km passieren wir die dritte Zu-/Ab-Fahrt zum Muscat International Airport und verlassen sie etwa 35 km weiter (und kurz vor ihrem Ende - anno 2015) nach Süden auf die Route 13 in Richtung Nakhl, Awabi. Nach 27,5 km passieren wir Nakhl und nach weiteren 36 km fahren wir an Awabi vorbei Richtung Rustaq. Etwa 4,4 km nach dem Ortsende von Awabi biegen wir von der Route 13 ab und fahren in Richtung SSW der Beschilderung "Wadi Bani Awf" folgend. Nach 21 km (ab Route 13) haben wir die Häuser von Zammah am Rande des Bachbetts des Wadi Bani Awf erreicht. Bis hierher kann man normalerweise auch mit einem Nicht 4x4 Auto kommen. Hier lassen wir 1 Auto - nicht im Flussbett! - stehen. Mit dem zweiten geht es bergauf, nach 4,1 km ist links der Einstieg in den Seitencanyon Wadi Bimah.		
Zustieg: Von der Piste direkt ins kiesige Bachbett.		
Tour: Zuerst im kiesigen und breiten Bachbett bis zum Beginn der Einschluchtung. Dann etwas abklettern bis zur Schlüsselstelle (point of no return). Hier konnte man früher einen 2m - Sprung in einen Gumpen machen, doch letzterer ist inzwischen aufgesandet - anno 2015. Zwar waren 2 Schrauben vorhanden, aber Laschen und Muttern fehlten. Notfalls und mit entsprechendem Gespür kann man hier auf Reibung abrutschen. Weiter geht es mit Abklettern, auch ein oder zwei kleine Sprünge sind möglich. Dann steht man am Zusammenfluss mit dem Wadi Bani Awf. Wir passieren nun den Sinter-"Tunnel", das optische Highlight der Tour. Dann heißt es wieder laufen und abklettern. Schließlich öffnet sich die Schlucht, aber nur vorübergehend. Am Ende steht wieder ein schmaler Durchlass, bevor man endgültig aus den engen Wänden heraustritt, vgl. auch Beschreibung Wadi Bani Awf.		
Rückweg: Aus der Schlucht hinaus auf die Piste und auf dieser flussab nach Zammah.		

Koordinaten:

Canyon Start [23.2113 57.3847](#)

Parkplatz Zustieg und Ausstieg [23.2162 57.4039](#)

Parkplatz Zustieg [23.2113 57.3845](#)




Canyon Ende [23.2121 57.4037](#)

Wegpunkt [23.2070 57.3926](#)

Begehungen:

2025-04-10 | Patrik Bartel |  |  |   |  Niedrig |  Begangen

Pflichtsprünge zu Beginn. Immer noch klares Wasser trotz grosser Trockenheit. Hübscher, kleiner Canyon.

2023-03-09 | System User |  |  |  | |

Daten importiert von <https://canyon.carto.net/cwiki/bin/view/Canyons/BimahCanyon.html>