

San Joaquin

Barranco San Joaquin, Barranco de San Joaquin

Info: Die Qualität dieser Beschreibung wurde noch nicht oder schlecht bewertet. Solltest du den Canyon kennen, sei bitte so nett und prüfe ob die Beschreibung passt und erstelle unter <i>Begehungen</i> -> + <i>Neue Begehung</i> eine Qualitätsbewertung. Sollten Fehler aufgefallen sein, informiere uns bitte oder trete der Community bei, dann kannst du die Beschreibung direkt selbst korrigieren.		
Angelegt: 2023-03-09 20:53:14	Update: 2023-11-11 18:21:00	Druck: 2026-06-20 04:06:18
Land: España / Spain Region: Canarias / Canary Islands Subregion: Santa Cruz de Tenerife Ort: Fasnía		
Schwierigkeit: Etwas schwierig	Grad: v4 a1 III	Gesamtzeit: 2h20
Zustiegszeit: 10min	Begehungszeit: 2h	Rückwegszeit: 10min
Einstieghöhe: 335m	Ausstieghöhe: 20m	Höhendifferenz: 315m
Canyonstrecke: 2600m	Höchste Abseilstelle: 40m	Anzahl Abseiler: 8
Transport: Auto benötigt	Gestein:	Einzugsgebiet: km ²
Saison:	Ausrichtung:	Beste Zeit:
Bewertung: ★ 1.9 (2)	Beschreibung: ★ 0 ()	Verankerung: ★ 0 ()
Besonderheiten:		
Ausrüstung: Seile: 3x30m		
Charakteristik: Normalerweise trockener Wandercanyon mit einigen Abseilern.		
Hydrologie:		
Anfahrt: Vom Airport Tenerife Sur bei Ausfahrt Nr. 23 auf die Autobahn TF1 und auf dieser in Richtung Sta. Cruz de Tenerife (nordostwärts). Nach 26,5 km auf der TF1 bei Ausfahrt Nr. 14 (Los Roques/Fasnía) abgehen (in San Roques am Meer das erste Fahrzeug abstellen, sofern man zwei zur Verfügung hat. Mit dem anderen - auf der TF 620 - 6 km bergauf nach Fasnía. Im Ort auf die querende TF 28 links abbiegen, in südwestlicher Richtung aus dem Ort, nach etwa 300 kommt man auf der Puente de los Tres Ojos; über den Barranco San Joaquin (hier irreführend andere Bezeichnung) und biegt nach weiteren 50 m links hinab zu der Ruine der Kirche San Joaquin. An dieser links vorbei und etwa 30 m weiter links abbiegen. Nach weiteren 30 m (nach Ende des Straßeneinschnitts) Auto rechts abstellen.		
Zustieg: Vom Auto den terrassierten Abhang in nördlicher Richtung hinunter zu dem deutlich sichtbaren ersten Abseiler im Barranco.		
Tour: Attraktiv die Basalt-Rose, über die man abseilt (2. Abseiler). Der 40m-Abseiler kann auf einem bequemen Zwischenstand nach etwa 20m gebrochen werden.		
Rückweg: Nachdem man im Barranco unter der Autobahn hindurch ist, links auf Pfadspuren bzw. Piste leicht bergan zu dem großen geteerten Platz südlich von Los Roques, wo das untere Fahrzeug steht.		
Koordinaten: Canyon Start 28.2276 -16.4392 Canyon Ende 28.2189 -16.4150 Parkplatz Zustieg 28.2274 -16.4394 Parkplatz Ausstieg 28.2196 -16.4147		




Begehungen:

2024-06-16 | System User |   | |

Información: Partes de la descripción del cañón se han importado automáticamente. Concretamente, los campos Ruta GPS, Topografía de <https://www.docuwiki.infobarrancos.es/doku.php?id=barrancos:canarias:joaquin>

2023-03-09 | System User |   |   | |

Info: Teile der Canyonbeschreibung wurden automatisiert übernommen. Konkret die Felder Weblinks, Koordinaten, Rating, Länge des Canyon, Einfachseil Mindestens von <https://www.descente-canyon.com/canyoning/canyon/22123>

2023-03-09 | System User |  |   | |

Daten importiert von <https://canyon.carto.net/cwiki/bin/view/Canyons/SanJoaquinCanyon.html>