

# Pallas

Barranco de Pallas, Barranco Pallas, Barranco Oscuro


<b>Info: Die Qualität dieser Beschreibung wurde noch nicht oder schlecht bewertet.</b> Solltest du den Canyon kennen, sei bitte so nett und prüfe ob die Beschreibung passt und erstelle unter <i>Begehungen</i> -> + <i>Neue Begehung</i> eine Qualitätsbewertung. Sollten Fehler aufgefallen sein, informiere uns bitte oder trete der Community bei, dann kannst du die Beschreibung direkt selbst korrigieren.		
<b>Angelegt:</b> 2023-03-09 20:51:46	<b>Update:</b> 2023-11-20 13:01:54	<b>Druck:</b> 2026-06-17 06:06:50
<b>Land:</b> España / Spain <b>Region:</b> Aragón <b>Subregion:</b> Huesca <b>Ort:</b> Radiquero		
<b>Schwierigkeit:</b> Nicht so schwierig	<b>Grad:</b> v3 a3 III	<b>Gesamtzeit:</b> 4h10
<b>Zustiegszeit:</b> 1h30	<b>Begehungszeit:</b> 2h30	<b>Rückwegszeit:</b> 10min
<b>Einstiegshöhe:</b> 730m	<b>Ausstiegshöhe:</b> 590m	<b>Höhendifferenz:</b> 140m
<b>Canyonstrecke:</b> 1600m	<b>Höchste Abseilstelle:</b> 8m	<b>Anzahl Abseiler:</b> 5
<b>Transport:</b> zu Fuß	<b>Gestein:</b> conglomerate	<b>Einzugsgebiet:</b> km <sup>2</sup>
<b>Saison:</b>	<b>Ausrichtung:</b> West	<b>Beste Zeit:</b>
<b>Bewertung:</b> ★ 2.6 (2)	<b>Beschreibung:</b> ★ 0 ( )	<b>Verankerung:</b> ★ 0 ( )
<b>Besonderheiten:</b>		
<b>Ausrüstung:</b> Seile: 1x25m		
<b>Charakteristik:</b> Wandercanyon mit einigen kleineren Abseilern. Im Vordergrund steht das landschaftliche Ambiente. Auch für Anfänger und Kinder gut geeignet.		
<b>Hydrologie:</b>		
<b>Anfahrt:</b> Von Bierge in Richtung Alquezar erreicht man nach einigen Kilometern die Brücke über den Isuala, den Endpunkt der Balcés Estrechos. Hier das untere Auto abstellen und den Wasserdurchsatz prüfen. Mit dem zweiten weiter bergauf; re. liegt die Ortschaft Alberuela de Laliena. Etwa 100m nach der Abzweigung zu diesem Dorf und noch vor Erreichen der Hochfläche biegen wir li. auf eine Piste ab, der wir immer in grundsätzlicher Richtung Norden folgen. Vor einem kurzen Anstieg, der für normale PKW's nicht mehr fahrbar erscheint, stellen wir das zweite Auto ab. Eine andere Zufahrtsmöglichkeit eröffnet sich von Alquezar aus, siehe bei <a href="https://www.docuwiki.infobarrancos.es/doku.php?id=barrancos:huesca:pallas">https://www.docuwiki.infobarrancos.es/doku.php?id=barrancos:huesca:pallas</a>		
<b>Zustieg:</b> Sofern man nur 1 Fahrzeug zur Verfügung hat, empfiehlt sich der Zustieg von der Brücke über den Isuala. Ansonsten folgen wir vom 2. Fahrzeug der Piste weiter den Anstieg hinauf, re. an einem verfallenen Haus vorbei und dann immer den Wegweisern für eine Mountainbike-Tour ('10') folgend. Etwa nach 1 Stunde erreichen wir den Bergrücken, auf dem weiter unten die Eremitage de la Viren de la Vina liegt, die man linkerhand beim Anstieg schon von weitem sieht. Wir queren jedoch den Rücken und folgen einem Pfad, der oben vorbeizieht an den 2 Ästen des Bco. Vina und am Bco.Cerrigüelo. Nach dem folgenden Rücken geht es hinunter zum Bco. Pallas.		
<b>Tour:</b> Zuerst im Bächlein oder an dessen Rand abwärts; später kerbt sich der Bach im Konglomeratfels ein und wird interessanter. Schließlich mündet er in den Rio Isuala (Balcés Estrechos).		
<b>Rückweg:</b> Man kann etwa 100m flußabwärts den übernächsten Barranco Vina (der nächste von links ist der Cerrigüelo), wieder hinauf (alles kletterbar), aber davon wird abgeraten, da der Ausstieg hinauf zur Eremitage nur schwer zu finden und beschwerlich ist. Jetzt Hilfestellung über: <a href="https://www.wikiloc.com/canyoneering-trails/barrancos-pallas-y-vina-2095260">https://www.wikiloc.com/canyoneering-trails/barrancos-pallas-y-vina-2095260</a> . Alternativ geht man, sofern der Wasserdurchsatz nicht überdurchschnittlich ist, die Estrechos de Balcés abwärts bis zur Brücke über den Isuala und zum unteren Fahrzeug.		

**Koordinaten:**

Canyon Start [42.2113 -0.0326](#)

Canyon Ende [42.2015 -0.0493](#)

**Begehungen:**

2024-06-16 | System User |   | |





Información: Partes de la descripción del cañón se han importado automáticamente. Concretamente, los campos Ruta GPS, Topografía de <https://www.docuwiki.infobarrancos.es/doku.php?id=barrancos:huesca:pallas>

2024-05-08 | System User |   |  Normal |  Nicht begangen

Automatisch importiert von Descente-Canyon.com für Canyon Pallas Vu en descendant les les Estrechos de Balcés beau débit et ça avait l'air joli :) (Quelle: <https://www.descente-canyon.com/canyoning/canyon-debit/21704/observations.html>)

2023-03-09 | System User |      | |

Info: Teile der Canyonbeschreibung wurden automatisiert übernommen. Konkret die Felder Weblinks, Koordinaten, Rating, Länge des Canyon, Einfachseil Mindestens von <https://www.descente-canyon.com/canyoning/canyon/21704>

2023-03-09 | System User |     | |

Daten importiert von <https://canyon.carto.net/cwiki/bin/view/Canyons/PallasCanyon.html>