

Frio

Ribeiro Frio (Superior), Ribeiro Frio

Info: Die Qualität dieser Beschreibung wurde noch nicht oder schlecht bewertet.

Solltest du den Canyon kennen, sei bitte so nett und prüfe ob die Beschreibung passt und erstelle unter *Begehungen* -> +*Neue Begehung* eine Qualitätsbewertung.

Sollten Fehler aufgefallen sein, informiere uns bitte oder trete der Community bei, dann kannst du die Beschreibung direkt selbst korrigieren.

Angelegt: 2023-03-09 20:50:11

Update: 2023-10-14 09:16:08

Druck: 2023-11-29 04:11:35

Land: Portugal **Region:** Região Autónoma da Madeira / Madeira **Subregion:** Ilha da Madeira **Ort:** Ribeiro Frio

Schwierigkeit: Etwas schwierig

Grad: v4 a4 II

Gesamtzeit: 2h45

Zustiegszeit: 5min

Begehungszeit: 2h30

Rückwegszeit: 10min

Einstiegshöhe: 1120mm

Ausstiegshöhe: 900mm

Höhendifferenz: 220m

Canyonstrecke: 1500m

Höchste Abseilstelle: 45m

Anzahl Abseiler: 12

Transport: Auto möglich

Gestein:

Einzugsgebiet:

Saison:

Ausrichtung: Nord

Beste Zeit:

Bewertung: ★★★★★ 3 (2)

Beschreibung: 📖📖📖 0 ()

Verankerung: 🪚🪚🪚 0 ()

Besonderheiten:

Ausrüstung:

Seile: 1x60m+1x50m

Charakteristik:

Nicht sehr tief eingeschnittener Abseilcanyon mit einigen engeren Passagen

Hydrologie:

Anfahrt:

Von Funchal auf der ER-103 über Monte zum Col de Poiso und jenseits hinab. Ungefähr 2,4 km nach dem Col geht links in spitzem Winkel eine Forstpiste ab; rechts auf der Straßenverbreiterung (32.723614,-16.889656) kann das obere Auto abgestellt werden. Das untere Auto stellt man beim Forsthaus (mit Fischzucht) am Rand des Weilers Ribeiro Frio ab (32.733585,-16.887082). Diesen erreicht man, wenn man vom oberen Parkplatz auf der ER-103 ca. 2 km weiter bergab in Richtung Faial fährt.

Zustieg:

Vom oberen Auto in westlicher Richtung hinab in's Bachbett. Nach ca. 70 m erreicht man den hohen Einstiegswasserfall.

Tour:

9 Abseiler in einer abwechslungsreichen, farbenfrohen, nicht sehr tief eingeschnittenen Schlucht. Zwischenein- u. -Ausstieg links unterhalb der Brücke. Der 45m-Abseiler entweder im Strahl oder linksufrig trocken.

Rückweg:

Kurz vor Erreichen der Fischzuchtanlage auf eine offenen Wasserableitung rechts hinaus und auf dem anschließenden Weg zur Straße.

Koordinaten:

Canyon Ende [32.73310000 -16.88810000](#)

Canyon Start [32.72380000 -16.89020000](#)

Parkplatz Zustieg [32.72370000 -16.88970000](#)

Parkplatz Ausstieg [32.73360000 -16.88710000](#)

Canyon Ein/Ausstieg mittendrin [32.72900000 -16.88930000](#)




Begehungen:

2023-10-23 | System User | |||  Niedrig |  Begangen

Automatisch importiert von Descente-Canyon.com für Canyon Frio (Quelle: <https://www.descente-canyon.com/canyoning/canyon-debit/22276/observations.html>)

2023-03-09 | System User |     ||||

Info: Teile der Canyonbeschreibung wurden automatisiert übernommen. Konkret die Felder Weblinks, Koordinaten, Rating, Länge des Canyon, Einfachseil Mindestens von <https://www.descente-canyon.com/canyoning/canyon/22276>

2023-03-09 | System User |    ||||

Daten importiert von <https://canyon.carto.net/cwiki/bin/view/Canyons/FrioCanyon.html>