

Pin de Simon

Cascades de Pin de Simon

Info: Die Qualität dieser Beschreibung wurde noch nicht oder schlecht bewertet.

Solltest du den Canyon kennen, sei bitte so nett und prüfe ob die Beschreibung passt und erstelle unter *Begehungen* -> +*Neue Begehung* eine Qualitätsbewertung. Sollten Fehler aufgefallen sein, informiere uns bitte oder trete der Community bei, dann kannst du die Beschreibung direkt selbst korrigieren.

Angelegt: 2023-11-20 21:24:02

Update: 2025-11-18 09:50:50

Druck: 2026-02-02 05:02:54

Land: France **Region:** Provence-Alpes-Côte-d'Azur / Provence-Alpes-Cote d'Azur **Subregion:** Bouches-du-Rhône **Ort:** Gémenos

Schwierigkeit: Etwas schwierig

Grad: v4 a1 II

Gesamtzeit: 1h17

Zustiegszeit: 7min

Begehungszeit: 45min

Rückwegszeit: 25min

Einstiegshöhe: 400m

Ausstiegshöhe: 340m

Höhendifferenz: 60m

Canyonstrecke: 200m

Höchste Abseilstelle: 35m

Anzahl Abseiler:

Transport: zu Fuß

Gestein:

Einzugsgebiet: km²

Saison:

Ausrichtung:

Beste Zeit:

Bewertung: ★ 1 (1)

Beschreibung: ★ 0 ()

Verankerung: ★ 0 ()

Besonderheiten:

Ausrüstung:

Seile: 2x 35m

Charakteristik:

Kurzer Canyon.

Hydrologie:

ziemlich kurze Strecke.

In der Regel trocken. Kann nach einem starken Regenschauer auslaufen.

Anfahrt:

Vom Zentrum von Gémenos aus folgen Sie der Straße D2, die zur Sainte Baume in Richtung Col de l'Espigoulier führt. Parkplatz an der IGN-Küste 392.

Zustieg:

Begeben Sie sich 200 m weiter oben zur IGN 410 (die Straße macht eine Linkskurve). An dieser Stelle gehen Sie einen Weg 20 m hinunter. Gleich rechts folgen Sie der Art Rinne (Talweg), die Sie sofort oberhalb der Wasserfälle führt.

Tour:

MC + C7 Kette RD. Ein Becken am Fuße des Wasserfalls mit der Möglichkeit, einen Umweg RD zu nehmen, um dieses Becken zu umgehen. 2 m Abstieg und anschließend eine 8 m lange MC, um zur C35 zu gelangen, die in 15 m und 20 m unterteilt werden kann. Fractio in RD. Es folgt ein kurzer Fußmarsch von 5 Minuten, um einen Weg zu erreichen.

Auf keinen Fall mit dem Gour de l'Oule weitergehen, der fast das ganze Jahr über fließt und auf dem Rückweg liegt, denn diese Strecke ist strengstens verboten.

Rückweg:

Am Weg angekommen, biegen Sie rechts ab. Passieren Sie die Felsbarriere, die den Gours de l'Oule überragt, und nehmen Sie einen gut sichtbaren Weg zu Ihrer Rechten. Dieser führt Sie in wenigen Minuten zurück zum Parkplatz, auf dem Ihr Fahrzeug steht.

Koordinaten:

Canyon Start [43.3037 5.6690](#)




Canyon Ende [43.3033 5.6693](#)

Parkplatz Unbekannt [43.3043 5.6685](#)

Begehungen:

2025-11-26 | System User | |  |  |  Trocken |  Begangen

Automatisch importiert von Descente-Canyon.com für Canyon Pin de Simon (Quelle: <https://www.descente-canyon.com/canyoning/canyon-debit/21550/observations.html>)

2023-03-09 | System User |  |  |  | |

Daten importiert von <https://www.descente-canyon.com/canyoning/canyon/21550/Pin-de-Simon.html>