

Altgraben

Info: Die Qualität dieser Beschreibung wurde noch nicht oder schlecht bewertet.

Solltest du den Canyon kennen, sei bitte so nett und prüfe ob die Beschreibung passt und erstelle unter *Begehungen* -> +*Neue Begehung* eine Qualitätsbewertung. Sollten Fehler aufgefallen sein, informiere uns bitte oder trete der Community bei, dann kannst du die Beschreibung direkt selbst korrigieren.

Angelegt: 2023-03-09 20:55:29

Update: 2023-10-16 17:17:34

Druck: 2026-06-17 04:06:30

Land: Deutschland / Germany **Region:** Oberbayern / Upper Bavaria **Subregion:** Landkreis Garmisch-Partenkirchen **Ort:** Krün

Schwierigkeit: Nicht so schwierig

Grad: v2 a3 III

Gesamtzeit: 5h30

Zustiegszeit: 1h30

Begehungszeit: 3h

Rückwegszeit: 1h

Einstiegshöhe: 1220m

Ausstiegshöhe: 1040m

Höhendifferenz: 180m

Canyonstrecke: 1800m

Höchste Abseilstelle: 10m

Anzahl Abseiler:

Transport:

Gestein:

Einzugsgebiet: km²

Saison:

Ausrichtung: Süd

Beste Zeit:

Bewertung: ★ 1.5 (2)

Beschreibung: ★ 0 ()

Verankerung: ★ 0 ()

Besonderheiten:

Ausrüstung:

Charakteristik:

Zu Beginn lange Laufstrecken, gegen Ende dann einige Abseiler und damit attraktiver. Kaum Rutsch- bzw. Sprung-Möglichkeiten.

Hydrologie:

Anfahrt:

Von Garmisch-Partenkirchen auf der B2 etwa 14,5 km in Richtung Mittenwald, Innsbruck, dann rechts ab nach Krün (egal, welche von den 2 möglichen Ausfahrten). Auf der B 11 durch Krün in nördlicher Richtung (wenn man die erste Abfahrt von der B 2 genommen hat, nur 20 m weit), dann links ab in die Krottenkopfstraße. Bei der Siedlung "Im Gschwand" gibt es einen entgeltlichen Wanderparkplatz am Beginn der Siedlung rechts oder an deren Ende links. \nKommt man aus Richtung Innsbruck, Mittenwald, so erreicht man die Abzweigung nach Krün etwa 7km nach Mittenwald - Karwendelbahnstation auf der Umfahrung der B 2.

Zustieg:

Vom Gschwand gehen wir die schmale Straße Richtung NW und folgen dabei der Wegweisung "Krüner Alm". Nach etwa 800 m halten wir uns bei der Verzweigung rechts und folgen der Forststraße über dem Finzbach etwa 50 Min. Wir kommen zu einer Haarnadelkurve mit Holzbank, Wegweisern und Info-Tafel. Hier verlassen wir die Forststraße und nehmen an dieser Verzweigung die schmale Piste, die halbrechts abgeht (AV-Wanderweg 453, Wegweisung "Krottenkopf"). \nDieser Weg wendet sich vom Finzbach in nördlicher Richtung ab und führt in der Folge hoch über dem Altgraben aufwärts. Nach der 5. Holzbrücke und etwa 60 Min. ab Holzbank/Info-Tafel suchen wir uns ein geeignetes Gelände für den Abstieg in den Altgraben (Fußspur vorhanden).

Tour:

Zuerst laufen wir fast eine Stunde, bisweilen Abklettern, einige kleinere Gumpen. \nDann der erste kleine Abseiler, dem nun in schneller Folge die weiteren folgen. \nNach insgesamt 7 Abseilern erreicht man das breite Kiesbett vor der Brücke, auf die man aussteigen kann, wenn man direkt zurück zum Auto will. \nAlternativ bietet sich ein weiterer Abstieg in die Finzbachklamm an. Dazu geht man unter der Brücke durch und erreicht bald den etwa 60 m hohen Mündungswasserfall hinunter in die Finzbachklamm. Auf Höhe des Felsbandes, das durch den von rechts kommenden Finzbach überspült wird, findet man linkerhand einen Stand, wo umgestiegen werden kann (empfohlene Sellängen für diesen Abfall 2x35 m plus Setzzeug für den Umsteiger).

Rückweg:

Auf der Piste in östlicher Richtung in 1 Std. zurück nach Krün oder durch die Finzbachklamm (Wandercanyon mit einem weiteren Abseiler - 18 m) in etwa 3 Std. zum Auto.

Koordinaten:

Canyon Start [47.5340 11.2332](#)

Wegpunkt [47.5191 11.2261](#)





Parkplatz Zustieg und Ausstieg [47.5070 11.2712](#)

Wegpunkt [47.5105 11.2635](#)




Wegpunkt [47.5175 11.2308](#)

Canyon Ende [47.5191 11.2261](#)

Begehungen:

2023-03-09 | System User |   |  |  | |

Info: Teile der Canyonbeschreibung wurden automatisiert übernommen. Konkret die Felder Weblinks, Koordinaten, Rating, Länge des Canyon, Einfachseil Mindestens von <https://www.descente-canyon.com/canyoning/canyon/23135>

2023-03-09 | System User |  |  |  | |

Daten importiert von <https://canyon.carto.net/cwiki/bin/view/Canyons/AltgrabenCanyon.html>