




# Ribnica

<b>Info: Die Qualität dieser Beschreibung wurde noch nicht oder schlecht bewertet.</b> Solltest du den Canyon kennen, sei bitte so nett und prüfe ob die Beschreibung passt und erstelle unter <i>Begehungen</i> -> + <i>Neue Begehung</i> eine Qualitätsbewertung. Sollten Fehler aufgefallen sein, informiere uns bitte oder trete der Community bei, dann kannst du die Beschreibung direkt selbst korrigieren.		
<b>Angelegt:</b> 2023-03-09 20:53:31	<b>Update:</b> 2024-05-13 17:05:59	<b>Druck:</b> 2026-02-02 02:02:27
<b>Land:</b> Slovenija / Slovenia <b>Region:</b> Zahodna Slovenija / Western Slovenia <b>Subregion:</b> Gorenjska / Upper Carniola Statistical Region <b>Ort:</b> Stara Fuzina		
<b>Schwierigkeit:</b> Etwas schwierig	<b>Grad:</b> v4 a2 IV	<b>Gesamtzeit:</b>
<b>Zustiegszeit:</b>	<b>Begehungszeit:</b> 6h	<b>Rückwegszeit:</b> 15min
<b>Einstiegshöhe:</b> 1200m	<b>Ausstiegshöhe:</b> 676m	<b>Höhendifferenz:</b> 524m
<b>Canyonstrecke:</b> m	<b>Höchste Abseilstelle:</b> 30m	<b>Anzahl Abseiler:</b>
<b>Transport:</b>	<b>Gestein:</b>	<b>Einzugsgebiet:</b> km²
<b>Saison:</b>	<b>Ausrichtung:</b>	<b>Beste Zeit:</b>
<b>Bewertung:</b> ★ 1.1 (1)	<b>Beschreibung:</b> ★ 0 ( )	<b>Verankerung:</b> ★ 0 ( )
<b>Warnungen:</b> <i>Allgemeines Begehungsverbot (Nationalpark Triglav) (jährlich 01.01. - 31.12.)</i> Bis auf wenige Ausnahmen (Fratarica, Predelica und Jerečica) gilt ein allgemeines Canyoningverbot im Nationalpark Triglav. Näheres siehe: <a href="https://www.tnp.si/en/visiting-park/activities-and-sights/water-sports/canyoning/">https://www.tnp.si/en/visiting-park/activities-and-sights/water-sports/canyoning/</a> Stand: Saison 2024		
<b>Besonderheiten:</b>		
<b>Ausrüstung:</b>		
<b>Charakteristik:</b> Lang, düster, abgeschieden und spartanisch eingerichtet. Leider über lange Strecken entweder trocken oder total verklaust und dadurch nicht lohnend.		
<b>Hydrologie:</b>		
<b>Anfahrt:</b> Von Bled aus der Strasse 209 bis etwa einem Kilometer vor Bohinjska Bistrica folgen, hier rechts auf die Strasse Richtung Jereka abzweigen. Knapp vor dem Ort links Richtung Srdnja vas v Bohinju fahren. Ausstiegsparkplatz: Unmittelbar vor der Brücke über die Ribnica rechts auf schmaler Strasse flussaufwärts fahren bis man einen grösseren Parkplatz oberhalb einer Wildbachverbauung erreicht (zuletzt Schotterweg) Einstiegsparkplatz: Zufahrt zur Brücke über die Ribnica über Srdnja vas oder über Jereka aus möglich (grosse Parkmöglichkeit etwas östlich dieser Brücke)		
<b>Zustieg:</b> Direkt unter der Brücke einsteigen		
<b>Tour:</b> Die Tour von ganz oben ist durch extreme Verklausungen und Wassermangel nicht lohnend (was sehr schade ist, da die Klamm ansonsten sehr eindrucksvoll wäre). Man könnte allerdings nur den untersten Teil begehen - vom unteren Parkplatz aus dem markierten Steig bis zum zweiten Wasserfall folgen, dann über Steigspuren am orogr. linken Ufer bis oberhalb der Steilstufe aufsteigen und bei einem kleinen Sprungbecken einsteigen: Eine Kurztour mit einem Sprung, mehreren Rutschen und 2 Wasserfällen von etwa 20m Höhe.		
<b>Rückweg:</b> Am Wanderweg zurück zum Parkplatz unterhalb der Schlucht.		
<b>Koordinaten:</b> Canyon Start <a href="#">46.3275 13.9091</a> Canyon Ende <a href="#">46.3027 13.9150</a>		

## Begehungen:

2023-03-09 | System User |  |  |  | |

Daten importiert von <https://canyon.carto.net/cwiki/bin/view/Canyons/RibnicaCanyon.html>