

Cerveyrieu

Cascades de Cerveyrieu,Seran

Info: Die Qualität dieser Beschreibung wurde noch nicht oder schlecht bewertet. Solltest du den Canyon kennen, sei bitte so nett und prüfe ob die Beschreibung passt und erstelle unter <i>Begehungen</i> -> + <i>Neue Begehung</i> eine Qualitätsbewertung. Sollten Fehler aufgefallen sein, informiere uns bitte oder trete der Community bei, dann kannst du die Beschreibung direkt selbst korrigieren.		
Angelegt: 2023-03-09 20:52:22	Update: 2024-01-31 05:47:27	Druck: 2025-03-18 06:03:44
Land: France Region: Auvergne-Rhône-Alpes Subregion: Ain Ort: Artemare		
Schwierigkeit: Schwierig	Grad: v5 a4 III	Gesamtzeit: 1h15
Zustiegszeit: 5min	Begehungszeit: 1h	Rückwegszeit: 10min
Einstieghöhe: 365m	Ausstieghöhe: 285m	Höhendifferenz: 80m
Canyonstrecke: 60m	Höchste Abseilstelle: 60m	Anzahl Abseiler: 2
Transport:	Gestein:	Einzugsgebiet: km ²
Saison:	Ausrichtung: Süd	Beste Zeit:
Bewertung: ★ 2.9 (1)	Beschreibung: ★ 0 ()	Verankerung: ★ 0 ()
Besonderheiten:		
Ausrüstung: Seile: 2x60m		
Charakteristik: Wasserfall mit kurzer, enger Zustiegsrinne.		
Hydrologie:		
Anfahrt: Nach der Umfahrung von Genf auf der Schweizer N 1 nach der Landesgrenze auf der A 40 in Richtung Lyon, Dijon, Paris, Nach 25 km (ab Grenze)die Abfahrt 11 (Bellegarde Center) nehmen in Richtung Fragny, Seyssel. 6 km weiter am Ortsausgang von Mons rechts ab auf die D 992 und durch Seyssel und Culoz (weitere 23 km), wo man auf der D 904 (Richtung Bourg-en-Bresse) zusätzliche 8,5 km weiterfährt bis Artemare (insgesamt 62 km ab Grenze).\n\nIn Artemare fahren wir bei der markanten Linkskurve halbrechts (Rue de la Poste), überqueren die D 31 (Cote d'Yon) am Place de la Liberté und fahren auf der Rue du Stade in Richtung Schulviertel und anschließend aus dem Ort hinaus. Wir erreichen die nahe Brücke über den Sèran und stellen das untere Fahrzeug direkt nach der Brücke links ab.\n\nMit dem anderen Fahrzeug geht es zurück zum Place de la Liberté und dort links auf die D 31 (Cote d'Yon). In Serpentinaen geht es hinauf zum Weiler Don. Die D 31 quert den Groin ("Gouffre ..."). Dort, wo sie wenige hundert Meter später nach Norden schwenkt, biegen wir links auf einen Feldweg ab, der hinunter führt zum Sèran. Nach der Brücke parken.		
Zustieg: Unterhalb der Brücke relativ nahe am hohen Fall in's Flussbett.		
Tour: Attraktiv nicht nur der hohe Abseiler (evtl. vor Zuschauern), sondern auch der kurze enge Zustieg mit seinen Naturbögen.Von den Eigentümern der Grundstücke, über die der Ausstieg am angenehmsten erfolgen könnte, wird es nicht gerne gesehen, dass unterhalb der großen Kaskade über ihre Grundstücke zur Brücke gelaufen wird. Anfang Mai 2008 äußerte ein Polizist, dass der Abstieg wegen brütender Vögel in der Felswand verboten sei. Gut zu verbinden mit den beiden oberen Canyons des Sèran (Thurignin, Pont à Favre) sowie dem nahegelegenen Groin.		
Rückweg: Nach dem hohen Wasserfall im Flussbett weiter bis zur Brücke		

Koordinaten:





Canyon Start [45.8798 5.6788](#)

Canyon Ende [45.8788 5.6792](#)

Parkplatz Zustieg [45.8801 5.6775](#)

Parkplatz Ausstieg [45.8767 5.6777](#)

Begehungen:

2023-03-09 | System User |   |  |  | |

Daten importiert von <https://canyon.carto.net/cwiki/bin/view/Canyons/CerveyrieuCanyon.html>